

RAPORT O STANIE MIASTA I GMINY SKEPE

Opracowanie za rok 2018

Urząd Miasta i Gminy w Skępem

ul. Kościelna 2

87-630 Skępe



542878521

sekretariat@skepe.pl

SPIS TRESCI

I.	WSTĘP.....	5
II.	INFORMACJE OGÓLNE	7
	1. Ogólna charakterystyka Miasta i Gminy Skępe	7
	1) Położenie	7
	2) Budowa geologiczna, rzeźba terenu i surowce naturalne.....	11
	3) Klimat.....	13
	4) Gleby.....	14
	5) Stosunki wodne	15
	6) Świat roślinny i zwierzęcy	18
	7) Obszary chronione.....	20
	2. Sytuacja demograficzna.....	23
	1) Liczba ludności i jej zmiany.....	23
	2) Ruch naturalny	24
	3. Działalność gospodarcza.....	29
	1) Podmioty gospodarcze	29
	2) Rolnictwo.....	32
	4. Miasto i Gmina Skępe na tle innych samorządów – analiza porównawcza	34
III.	INFORMACJE FINANSOWE	42
	1. Stan finansów miasta i gminy.....	42
	2. Wykonanie budżetu miasta i gminy	43
	3. Wykonanie wydatków inwestycyjnych/majątkowych	45
	4. Wieloletnia Prognoza Finansowa	74
	l. Realizacja budżetu obywatelskiego (partycypacyjnego).....	74
IV.	INFORMACJA O STANIE MIENIA KOMUNALNEGO	79
V.	INFORMACJA O REALIZACJI POLITYK, PROGRAMÓW I STRATEGII	87
	1. Strategie rozwoju	87
	1) Strategia Rozwoju.....	87
	2) Strategia Rozwoju Obszaru Społeczno-Gospodarczego Powiatu Lipnowskiego.....	88
	3) Lokalna Strategia Rozwoju Stowarzyszenia Lokalna Grupa Działania Gmin Dobrzyńskich Regioin Południe.....	89
	2. Ład przestrzenny	91
	3. Zasoby materialne miasta i gminy.....	98
	1) Lokalny Program Rewitalizacji.....	98
	2) Gospodarka mieszkaniowym zasobem miasta i gminy	102

3)	Oświetlenie uliczne.....	108
4)	Opieka nad zabytkami	109
4.	Gospodarka Wodno–ściekowa.....	124
1)	Zaopatrzenie w wodę i odprowadzanie ścieków (kanalizacja).....	124
2)	Melioracja.....	131
5.	Ochrona środowiska	135
1)	Nasadzenia drzew i krzewów	135
2)	Ograniczenia niskiej emisji	136
3)	Gospodarka odpadami niebezpiecznymi – dot. wyrobów azbestowych	136
4)	Gospodarka odpadami	138
a)	Częstotliwość odbioru odpadów komunalnych.....	140
b)	Inny funkcjonujący na terenie gminy system zbierania odpadów komunalnych	141
c)	Liczba mieszkańców	142
d)	Masa odpadów komunalnych wytwarzanych na terenie Miasta i Gminy Skepe	143
e)	Koszty systemu gospodarowania odpadami komunalnymi.....	146
6.	Polityka społeczna	149
1)	Informacje ogólne	149
2)	Informacja finansowa z wykorzystania budżetu w 2018r.	151
3)	Działalność miejsko-gminnego ośrodka pomocy społecznej w Skępem w zakresie realizacji zadań statutowych	152
4)	Potrzeby w pomocy społecznej	156
5)	Wspieranie rodziny – asystent rodziny	156
6)	Zespół interdyscyplinarny.....	160
7)	MIEJSKO-GMINNA KOMISJA ROZWIĄZYWANIA PROBLEMÓW ALKOHOLOWYCH.....	162
8)	Rekomendacje do oceny zasobów pomocy społecznej za rok 2018.....	164
VI.	INFORMACJE W ZAKRESIE OŚWIATY, KULTURY, ZDROWIA I SPORTU..	167
1.	Oświata i wychowanie.....	167
2.	Promocja.....	184
3.	Kultura	187
4.	Sport	201
VII.	REALIZACJA UCHWAŁ RADY MIEJSKIEJ	213
VIII.	WSPÓŁPRACA ZE SPOŁECZNOŚCIAMI SAMORZĄDOWYMI	234
1.	Realizacja zadań w ramach współpracy z organizacjami pozarządowymi	234
2.	Współpraca z jednostkami OSP	236
3.	Współpraca ze stowarzyszeniami.....	240
4.	Porozumienia międzygminne	248

IX.	Skorowidz.....	249
1.	Spis tabel	249
2.	Spis rycin.....	250
3.	Spis wykresów	250

I. WSTĘP

Raport o stanie Miasta i Gminy Skępe opracowano na podstawie art. 28aa ustawy o samorządzie gminnym i obejmuje podsumowanie działalności Burmistrza w roku 2018.

Celem przygotowania niniejszego raportu było uzyskanie dokładnego wglądu w sytuację gospodarczą i społeczną miasta i gminy, a w szczególności realizację polityk, programów i strategii i uchwał Rady Miejskiej. W tym celu zgromadzono szczegółowe dane o wszystkich aspektach funkcjonowania miasta i gminy według danych dostępnych na dzień 31 grudnia 2018 roku.

Raport ukazuje również pewne trendy rozwojowe i jest podstawą do obiektywnej, opartej na faktach, oceny możliwości dalszego rozwoju miasta i gminy.

Raport zawiera analizę następujących obszarów działalności miasta i gminy:

- ogólna charakterystyka, demografia i działalność gospodarcza,
- pozycja i rozwój miasta i gminy w ostatnich pięciu latach na tle grupy porównawczej,
- finanse miasta i gminy,
- stan mienia komunalnego,
- realizacja polityk, programów i strategii, w tym: strategia rozwoju, ład przestrzenny, zasoby materialne gminy, infrastruktura komunalna, środowisko, polityka społeczna,
- oświata,
- promocja, kultura zdrowie i sport,
- realizacja uchwał,
- współpraca ze społecznościami samorządowymi.

Dla opracowania raportu szczególnie cenna okazała się wiedza pracowników Urzędu Miasta i Gminy w Skępem i innych jednostek organizacyjnych gminy oraz szereg dokumentów, będących w posiadaniu Urzędu, takich jak: Studium Uwarunkowań i Kierunków Zagospodarowania Przestrzennego, sprawozdania i raporty z wykonania budżetu gminy, czy sprawozdania z działalności poszczególnych jednostek gminnych, a także informacje zamieszczone na stronach internetowych.

Prace nad niniejszym raportem były realizowane przez Zespół powołany zarządzeniem Nr 6/2019 Burmistrza Miasta i Gminy Skępe z dnia 20 lutego 2019 r.

Z ramienia Urzędu Miasta i Gminy koordynatorem prac był Sekretarz Miasta i Gminy w Skępem – Zbigniew Małkiewicz.

Pozostałe osoby wchodzące w skład Zespołu, które przyczyniły się do opracowania Raportu:

- 1) Barbara Leśniewska;
- 2) Ewa Wojciechowska;
- 3) Magdalena Elwertowska;
- 4) Krzysztof Jaworski;
- 5) Agnieszka Skowrońska;
- 6) Jacek Frymarkiewicz;
- 7) Marian Gabryszewski;
- 8) Alina Nowakowska;
- 9) Adam Godlewski;
- 10) Rafał Gołębiowski;
- 11) Krzysztof Małkiewicz;
- 12) Jarosław Kwiatkowski.

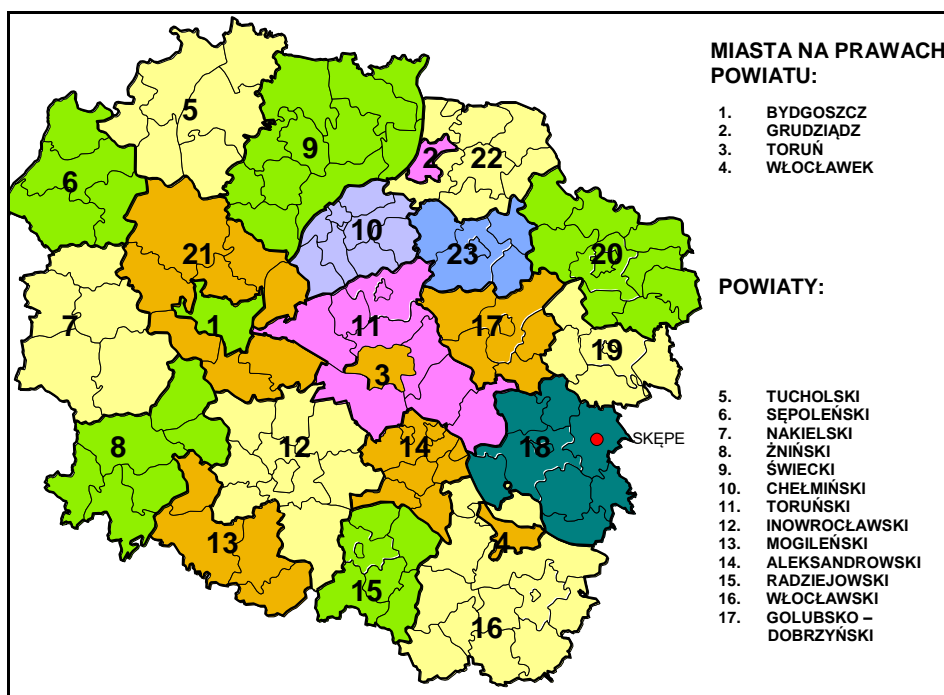
II. INFORMACJE OGÓLNE

1. Ogólna charakterystyka Miasta i Gminy Skępe

1) Położenie

Skępe – gmina o statusie miejsko-wiejskim jest niewielką jednostką administracyjną o powierzchni 179 km², z czego 7,4 km² zajmuje miasto Skępe, będące siedzibą władz gminy. Jednostka położona jest we wschodniej części województwa kujawsko-pomorskiego. Miasto i Gmina Skępe wchodzi w skład powiatu lipnowskiego, w obrębie którego oprócz wcześniej wymienionej wyróżnia się gminę miejską Lipno, gminę miejsko-wiejską Dobrzyń nad Wisłą oraz gminy wiejskie: Bobrowniki Chrostkowo, Lipno, Kikół, Tuchowo i Wielgie.

Ryc. 1 Położenie administracyjne gminy



Źródło: Opracowanie własne

W skład gminy wchodzi miasto Skępe oraz 16 sołectw: Boguchwała (Boguchwała, Gorzeszyn), Czermino (Czermino, Babie Ławy, Czarny Las, Modrzewie, Guzowatka, Koziołek, Chałacie), Franciszkowo (Franciszkowo, Radziochy), Huta (Huta, Obóz), Jarczewo (Jarczewo, Kierz, Narutowo), Likiec (Likiec, Szczekarzewo, Kamienica), Lubówiec, Łąkie, Ławiczek (Ławiczek, Kujawy, Zajeziórze), Moczadła (Moczadła,

Gęstowarka, Kukowo, Grabowiec), Sarnowo (Sarnowo, Bógzapłać), Rumunki Skępskie, Wioska, Wólka, Żagno (Żagno, Głębołek, Józefkowo, Pokrzywnik) Żuchowo. Przez gminę przebiega droga krajowa nr 10 ze Szczecina przez Stargard Szczeciński, Wałcz, Piłę, Nakło nad Notecią, Bydgoszcz, Toruń, Lipno, Sierpc, Płońsk do Warszawy.

Ryc. 2 Położenie komunikacyjne gminy



Źródło: Internetowy Atlas Województwa Kujawsko – Pomorskiego (<http://atlas.kujawsko-pomorskie.pl>)

System dróg w granicach administracyjnych gminy uzupełniają drogi lokalne utwardzone o nawierzchni ulepszonej jak i nie ulepszonej oraz drogi gruntowe.

Tabela 1 Drogi publiczne na terenie Miasta i Gminy Skępe

Rodzaj ze względu na nawierzchnię		Długość dróg publicznych gminnych w km	
		Stan na dzień 31.12.2017 r.	Stan na dzień 31.12.2018 r.
Nawierzchnia gruntowa		172,24	164,24
Nawierzchnia twarda		69,74	77,74
w tym:	Nawierzchnia ulepszona (bitumiczna, betonowa, kostkowa, klinkierowa)	39,54	45,54
	Nawierzchnia nieulepszona (brukowa, tłuczniowa, żwirowa)	30,20	32,20
Łącznie		241,98	241,98

Źródło: Urząd Miasta i Gminy w Skępem

Przedstawione powyżej zestawienie może ulec niewielkim modyfikacjom po przeprowadzeniu planowanej inwentaryzacji dróg.

Długość dróg twardych o nawierzchni nieulepszonej uległa w 2018 r. zwiększeniu o ok. 2 km poprzez utwardzanie dróg nabytym kruszywem, zaś długość dróg o nawierzchni ulepszonej była wynikiem realizacji następujących inwestycji infrastrukturalnych:

1. Przebudowa drogi gminnej Wólka – Turka;
2. Przebudowa ulicy Świerkowej w Józefkowie;

3 Przebudowa odcinka drogi gminnej nr 170319C Lubówiec - Jarczewo od km 0+000 do km 4+810;

4. Przebudowa ulicy Ogrodniczej w Skępem.

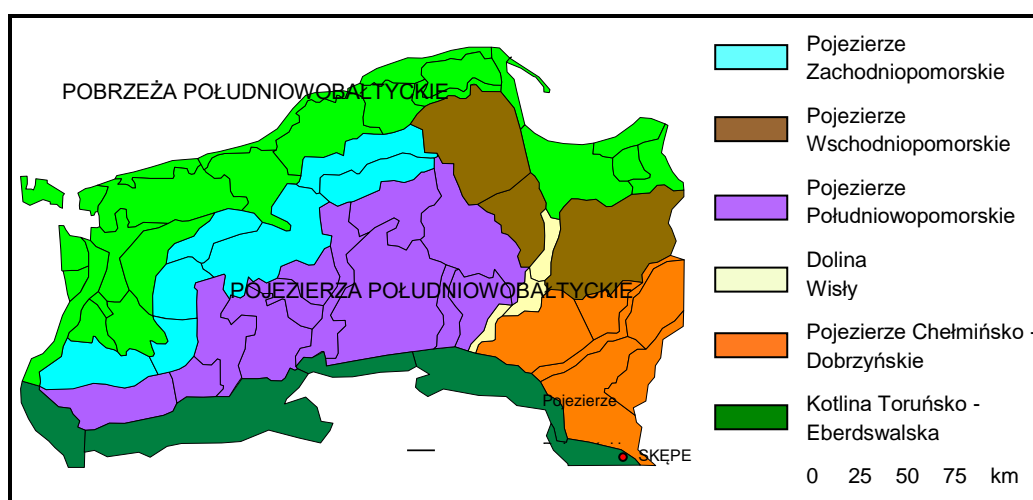
Przez gminę przebiega również linia kolejowa z Torunia do Sierpca. Jest to linia nie zelektryfikowana, jednotorowa.

Pod względem przyrodniczym gmina Skępe położona jest na obszarze Pojezierza Dobrzyńskiego zwanego również Wysoczyzną Dobrzyńską. Jest to mezoregion, który został wydzielony na podstawie cech morfograficznych. Wyższymi jednostkami regionalnymi, w obrębie których położona jest gmina są: makroregion Pojezierze Chełmińsko-Dobrzyńskie, podprovincia Pojezierza Południowobałtyckie oraz prowincja Niż Środkowoeuropejski.

Pojezierze Dobrzyńskie położone jest na północ od Kotliny Płockiej, na południowy-wschód od Doliny Drwęcy, na południowy-zachód od Garbu Lubawskiego, od wschodu zaś graniczy z sandrową Równiną Urszulewską, Równiną Raciąską i Wysoczyzną Płońską. Region zajmuje powierzchnię 2800 km². Wzniesienie nad poziom morza mieści się w granicach od 100 do 150 m. Formy urzeźbienia powstały w fazie poznańskiej i subfazie kujawsko – dobrzyńskiej zlodowacenia Wisły. Na obszarze Wysoczyzny Dobrzyńskiej znajdują się 344 jeziora o łącznej powierzchni 39,2 km², zajmujące 1,6% terytorium, ale tylko 132 z nich posiada powierzchnię przekraczającą 1 ha.

Z punktu widzenia geologii gmina Skępe położona jest na platformie warsycyjskiej obejmującej znaczną część Europy, a bardziej szczegółowo w obrębie synklinorium brzeźnego. Pokrywa ono skłon platformy wschodnioeuropejskiej i przebiega w przybliżeniu wzdłuż linii Teysseyre'a – Tornquista. Obszar, na którym położona jest gmina pokryty jest osadami kenozoicznymi oraz odznacza się regularną budową.

Ryc. 3 Położenie przyrodnicze gminy



Źródło: Opracowanie własne

Pod względem geomorfologii gmina Skępe położona jest na obszarze młodoglacjalnym w granicach wysoczyzn jeziornych. Na północny – wschód od Skępego przebiega linia postępu lodolodu fazy leszczyńskiej zlodowacenia Wisły. Obszar wysoczyzn jeziornych charakteryzuje się niezbyt urozmaiconą rzeźbą oraz występowaniem znacznej liczby jezior.

Gmina Skępe, podobnie jak cała Polska położona jest w strefie klimatu umiarkowanego o cechach przejściowych pomiędzy kontynentalnymi a oceanicznymi. Według Wosia, który wyróżnił regiony klimatyczne Polski, omawiana gmina położona jest w regionie Zachodniomazurskim. Jest to jeden z większych regionów pod względem zajmowanego obszaru. W regionie tym nie notuje się występowania skrajnych, w porównaniu z innymi regionami, wartości liczby dni z niektórymi typami pogody. Region ten charakteryzuje się również większą częstością występowania dni umiarkowanie ciepłych. Z kolei Kondracki wyróżnił dzielnice rolniczo-klimatyczne, według którego to podziału Skępe położone jest na obszarze dzielnicy środkowej, obejmującej dorzecza środkowej Warty i środkowej Wisły, która charakteryzuje się najmniejszym opadem rocznym.

Pod względem glebowym gmina Skępe znajduje się na obszarze gleb strefowych, które stanowią 75% wszystkich gleb Polski. Jednakże ze względu na specyficzne warunki hydrograficzne Skępego, znaczne powierzchnie na jego obszarze zajmują również gleby śródstrefowe.

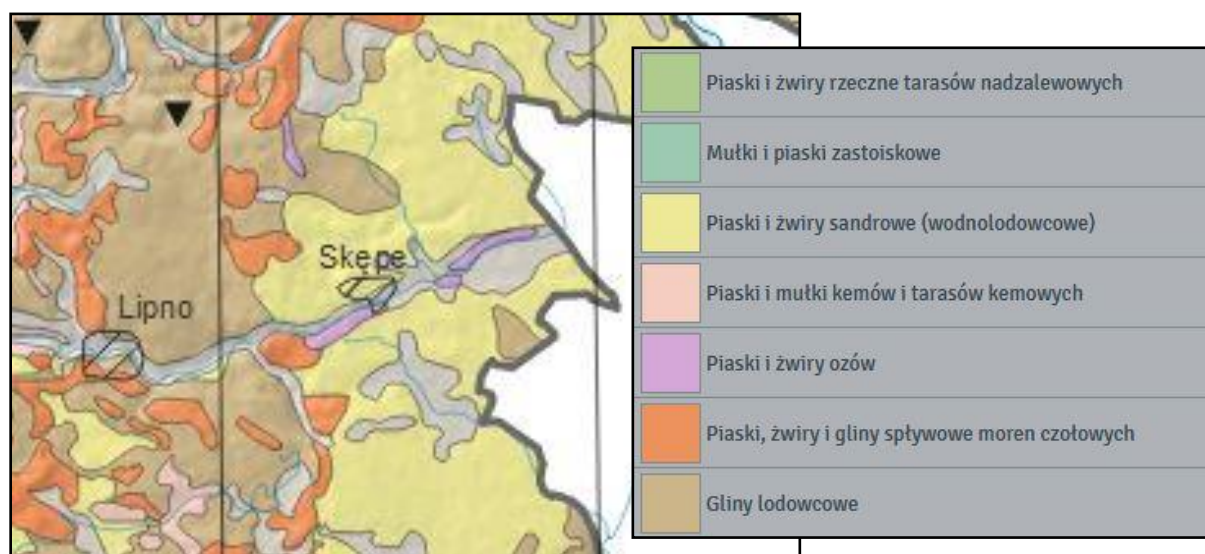
Obszar gminy należy do zlewiska Morza Bałtyckiego oraz dorzecza Wisły. Bardziej szczegółowy podział opracowany przez Dębskiego określa, iż pod względem hydrologicznym Skępe położone jest w południowo-wschodniej części zlewni Drwęcy i Osy.

2) Budowa geologiczna, rzeźba terenu i surowce naturalne

Na obszarze gminy Skępe osady pochodzenia lodowcowego stanowią ciągłą pokrywę powlekającą całkowicie przedczwartorzędowe podłoże. Miąższość pokrywy czwartorzędowej w granicach jednostki wynosi kilkadziesiąt metrów. Ponadto w podłożu występują również skały kredowe, osady neogeńskie oraz osady pochodzenia lodowcowego.

Na obszarze gminy nie występują surowce mineralne, które miałyby duże znaczenie. Natomiast powszechnie występują eksploatowane w kilku punktach złoża kruszywa w postaci piasków, żwirów i kamieni osadzonych przez wody glacyfluwialne oraz piasków eolicznych, które znajdują zastosowanie w budownictwie drogowym oraz produkcji betonu. Brak znaczących surowców mineralnych nie sprzyja rozwojowi na terenie gminy przemysłu opierającego swoją działalność na różnego rodzaju surowcach naturalnych np. surowcach energetycznych, czy też mineralnych.

Ryc. 4 Budowa geologiczna terenu gminy



Źródło: Internetowy Atlas Województwa Kujawsko – Pomorskiego
(<http://atlas.kujawsko-pomorskie.pl>)

Rzeźba terenu okolic Skępego nie jest zbyt urozmaicona. Cechą charakterystyczną Pojezierza Dobrzyńskiego jest to, że moreny czołowe fazy leszczyńskiej i poznańskiej zachowały się jedynie w zachodniej części, w pasie o szerokość 20 km, wzdłuż doliny Wisły, natomiast na wschód od tego pasa występuje szeroka strefa sandru, w której nie zachowały się formy morenowe m.in. na obszarze omawianej gminy. Tutaj niewyraźny zasięg zlodowacenia vistuliańskiego można w przybliżeniu wyznaczyć na podstawie rynien subglacjalnych, często z występującymi w nich jeziorami (m.in. Skępskie Wielkie, Skępskie Małe, Święte), a także zagłębień wytopiskowych powstałych po wytopieniu się pogrzebanych płytów lodu lodowcowego, a także skarpy sedymentacyjnej poziomu sandrowego. Z powodu zniszczenia form morenowych, w strefie sandrowej nie jest możliwe dokładne ustalenie, czy we wschodniej części Pojezierza Dobrzyńskiego, w której położony jest omawiany obszar, maksymalny zasięg ostatniego lądolodu miał miejsce w czasie fazy leszczyńskiej, czy poznańskiej. Powierzchnia sandru jest lekko falista, urozmaicona licznymi drobnymi zagłębieniami wytopiskowymi i płytkimi formami rynnowatymi o podmokłym dnie. Obszar sandru jest lekko pochylony ku dolinie Skrwy, a jednocześnie wraz z całym jej dorzeczem ku dolinie Wisły.

3) Klimat

Klimat okolic Skępego charakteryzuje się znaczną przejściowością pomiędzy oddziaływaniem wpływów oceanicznych z zachodu i kontynentalnych ze wschodu. Związane z tym częste zmiany napływu mas powietrznych różnego pochodzenia przyczyniają się do znacznej zmienności stanów pogodowych.

Obszar gminy otrzymuje średnio w roku 83 kcal/cm² całkowitego promieniowania słonecznego. Największy dopływ tego promieniowania następuje w miesiącach letnich z maksimum osiągającym w czerwcu 13,8 kcal/cm². Najniższe wartości występują w grudniu (0,8 kcal/cm²), styczniu (1,3 kcal/cm²) i listopadzie (1,4 kcal/cm²). Dopływ energii promienistej słońca na omawianym obszarze utrzymuje się więc w granicach przeciętnych dla całej Polski, ale jest o około 5% niższy aniżeli w Polsce południowo-wschodniej i o około 3% wyższy niż w Polsce północno-wschodniej. Średnie roczne usłonecznienie rzeczywiste wynosi dla Skępego 1500 godzin.

Zachmurzenie na terenie gminy charakteryzuje się zmiennością, gdyż w 11-stopniowej skali wynosi ono około 6,5. Liczba dni pogodnych w ciągu roku waha się od 30 do 36, a pochmurnych od 146 do 160.

Średnia temperatura roczna w Skępem wynosi 6,5°C. Średnia wieloletnia temperatura lipca kształtuje się na poziomie 17,5°C, natomiast temperatura lutego wynosi -4,1°C. Liczba dni gorących (z temperaturą powyżej 25°C) waha się od 25 do 27 dni. Z kolei liczba dni mroźnych (z temperaturą minimalną poniżej -10°C) wynosi około 30 dni. Ważny pod względem gospodarczym okres wegetacji roślin trwa na terenie gminy do 206 dni.

Średnia roczna względna wilgotność powietrza wynosi 79-81%. Minimum wilgotności względnej występuje w czerwcu a maksimum w grudniu. Średni roczny niedosyt pary wodnej kształtuje się na poziomie 3,0-3,3 mb.

Wartość opadów atmosferycznych dla terenu gminy wynosi niewiele ponad 550 mm rocznie. Suma opadów za okres letni (kwiecień – sierpień) wynosi 290 mm. Rezultatem niedoboru opadów jest zaznaczająca się coraz wyraźniej tendencja do stepowienia. W przebiegu rocznym najwyższe wartości opadów atmosferycznych przypadają na miesiące letnie. Liczba dni z opadem kształtuje się na poziomie 150 dni. Opad śnieżny w okolicach Skępego, tak jak na większości obszaru Polski, występuje w okresie od listopada do marca. Szata śnieżna zalega około 60 dni, a jej grubość często przekracza 50 cm.

Wiatry na omawianym obszarze mają przeważający kierunek zachodni (18-25% ogólnej liczby przypadków) i południowo-zachodni (około 14%), przy znacznym udziale (8-12%) wiatrów wschodnich przypadających głównie na miesiące zimowe. Największą

prędkość wiatry osiągają w okresie zimowym, najmniejszą w sierpniu i wrześniu, przy czym maksymalne prędkości przypadają na ogół na kierunek zachodni i południowo-zachodni.

4) Gleby

Wśród gleb występujących na obszarze gminy znaczne powierzchnie zajmują gleby brunatne, gleby murszaste, a także gleby rdzawe. Mniejsze powierzchnie posiadają czarne ziemie oraz gleby biellicowe i gleby torfowe.

Gleby brunatne rozwinęły się ze spiaszczonych i odwapnionych w strefie przypowierzchniowej marglistych glin oraz utworów pyłowych w środowisku lasów dębowo-grabowych. Wielowiekowa uprawa gleb brunatnych odznaczających się stosunkowo wysokim stopniem naturalnej żyzności spowodowała zmiany ich pierwotnego naturalnego profilu. Przede wszystkim uległ pogłębieniu poziom próchniczny, osiągający niekiedy 30-35 cm, a jednocześnie wytworzyła się znacznie wyraźniejsza niż w profilu pierwotnym granica pomiędzy poziomem próchnicznym i poziomem brunatnienia. Znaczna część tego typu gleb na obszarze gminy jest wykorzystywana rolniczo, jednakże część z nich została przeznaczona pod zabudowę w latach siedemdziesiątych i osiemdziesiątych XX wieku, w szczególności na terenie dzisiejszego miasta.

Gleby rdzawe są glebami rozwiniętymi głównie na podłożu piasków o różnej genezie: glacyfluwalnych, rzecznych lub wydmowych, ubogich w składniki pokarmowe. Tworzyły się one pod pokrywą mało wymagających borów sosnowych. W dużej mierze są one wykorzystane pod zabudowę.

Gleby murszaste na obszarze Skępego powstały w znacznej mierze w wyniku procesu murszenia gleb torfowych. Odznaczają się one ubytkiem substancji organicznej i odmienną strukturą: pierwotna włóknisto-gąbczasta struktura gleb torfowych ustępuje miejsca charakterystycznej strukturze drobnoagregatowej. W wyniku wadliwie przeprowadzonej melioracji mogą one ulec degradacji i rozpyleniu, co obniża ich wartość użytkową.

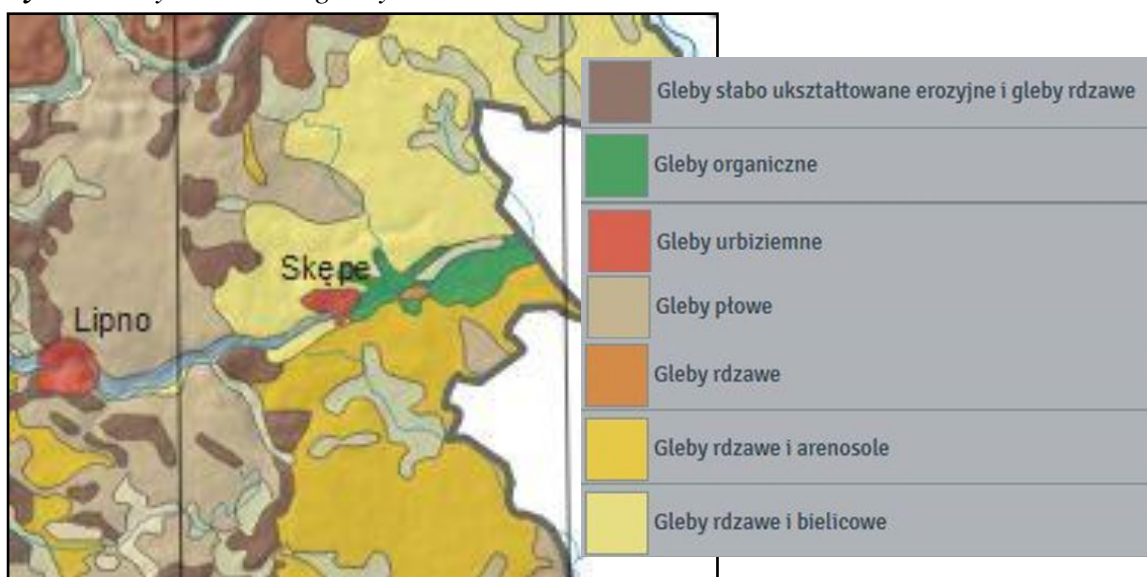
Gleby torfowe zajmują na terenie gminy niewielkie powierzchnie, głównie w pobliżu mis jeziornych. Rozwinęły się one przede wszystkim na torfowiskach niskich, związanych z zarastaniem jezior. Odwadnianie torfowisk stanowi przyczynę hamowania rozwoju gleb torfowych i zmianę kierunku dalszej ewolucji gleb. Osuszanie górnej warstwy gleby powoduje zmianę składu roślinności i zapoczątkowuje procesy przemian masy torfowej określanych jako murszenie.

Czarne ziemie zajmują niewielkie powierzchnie w zachodniej części miasta oraz w okolicach wsi Czermno. Skałą macierzystą tych gleb jest glina zwałowa. Czarne ziemie są

wykorzystywane wyłącznie rolniczo. Również niewielkie powierzchnie zajmują gleby biellicowe. Wytworzyły się one pod lasami iglastymi, z ubogich skał macierzystych. Wśród użytków rolnych w Skępem spotka się je bardzo rzadko.

Opisane powyżej gleby należą ogólnie do kategorii gleb słabych, w przeważającej części V i VI klasy bonitacyjnej użytków rolnych. O niskiej przydatności rolniczej tych gleb świadczą również kompleksy rolniczej przydatności gleb. Wśród gleb ornych zdecydowanie przeważają gleby kompleksu żytnio-lubinowego oraz w mniejszym stopniu kompleksu zbożowo-pastewnego mocnego. Wśród gleb trwałych użytków zielonych przeważają kompleksy użytków zielonych słabych i bardzo słabych.

Ryc. 5 Gleby na terenie gminy



Źródło: Internetowy Atlas Województwa Kujawsko – Pomorskiego (<http://atlas.kujawsko-pomorskie.pl>)

Słabe gleby oraz ich niska przydatność do celów rolniczych sprawiają, iż ten dział gospodarki jest na terenie Miasta i Gminy Skępe słabo rozwinięty, a istniejące gospodarstwa rolne charakteryzują się niezbyt wysoką wydajnością produkcji.

5) Stosunki wodne

Obszar Skępego położony jest w dorzeczu Mieni, która jest niewielkim prawobrzeżnym dopływem Wisły i wpada do niej na wysokości Nieszawy. Mień wypływa z Jeziora Likieckiego i poprzez jeziora skępskie dopływa właśnie do Wisły. Długość ciek

wynosi 39,4 km, a powierzchnia jej dorzecza 374,4 km². Rzeka ta odznacza się bardzo nieregularnym odpływem, a w okresach suchych wysycha. W górnym biegu, powyżej jezior skępskich, ciek funkcjonuje okresowo. Spadek koryta na tym odcinku wynosi 1,6‰. Rzeki Pojezierza Dobrzyńskiego, w tym również Mień, reprezentują reżim umiarkowany oraz zasilanie gruntowo – deszczowo – śnieżne. Ze względu na dość powolny spływ wód wahania przepływów codziennych nie są duże, natomiast nieregularność przepływów średnich jest znaczna. W przebiegu rocznym stanów wody zaznaczają się wezbrania wiosenne i letnie oraz głębokie „niżówki” w okresie letnim i jesiennym. Do zlewni rzeki Mień należy przede wszystkim zespół jezior skępskich, rynnowe Jezioro Łąkie, a w jej środkowym biegu Jezioro Konotopie, Jezioro Sumińskie i Jezioro Kikolskie.

Na terenie Miasta i Gminy Skępe znajduje się 7 jezior: Łąkie, Likieckie, Sarnowskie, Lubowieckie, Skępskie Wielkie, Skępskie Małe, Święte. Jezioro Skępskie Małe zostało sztucznie utworzone poprzez usypanie w 1930 roku grobli przecinającej Jezioro Skępskie Wielkie w jego najwęższym miejscu. Jeziora na terenie gminy są jeziorami rynnowymi o przebiegu równoleżnikowym. Pomimo, iż są to jeziora przepływowe, to jednakże wymiana wody w tych jeziorach w ciągu roku jest niewielka i wynosi kilkadziesiąt procent. Jest to jedna z najważniejszych i jednocześnie najbardziej niekorzystnych cech. Kolejną cechą charakterystyczną tych jezior jest ich niewielkie zasilanie powierzchniowe. Inną cechą jest niekorzystne zagospodarowanie ich zlewni. Część przyjezierzy stanowią obszary rolne z zabudową zwartą lub rozproszoną. Taki rodzaj zagospodarowania przyjezierzy stanowi zagrożenie dla czystości wód jeziornych w wyniku przenikania do nich różnych substancji. Wcześniej wymienione niekorzystne czynniki zdecydowały o zaliczeniu jezior z terenu gminy do podatnych na wpływ otoczenia.

Powierzchniową sieć hydrograficzną Miasta i Gminy Skępe uzupełniają niewielkie oczka i sadzawki oraz inne zbiorniki wodne, a także kanały melioracyjne występujące w największym zagęszczeniu w części południowej, północnej i wschodniej gminy.

Na terenie gminy wydzielono 7jednolitych części wód powierzchniowych JCWP, w tym 4 rzeczne i 3 jeziorne. Stan prawie wszystkich JCWP określono jako zły.

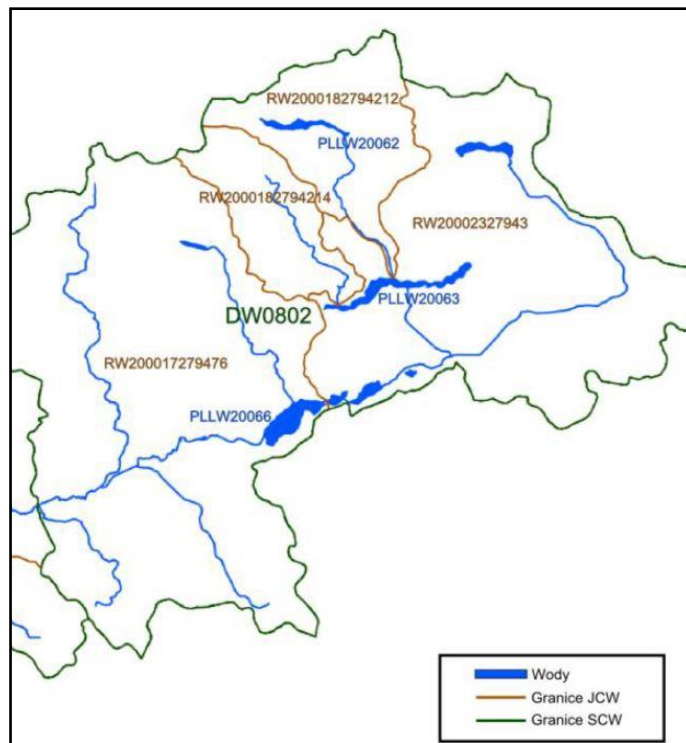
Wyróżniamy 4 jednolite części wód rzek:

- PLRW2000182794212 Dopływ z jez. Sarnowskiego
- PLRW200017279476 Mień od wpływu do jez. Skępskiego Wielkiego do dopł. z Głódowa,
- PLRW20002327943 Mień od wypływu z jez. Likieckiego do wypływu z jez. Skępskiego Małego,
- PLRW2000182794214 Dopływ z Franciszkowa.

W obrębie gminy wyróżniono 3 jednolite części wód jeziornych:

- PLLW20062 jezioro Sarnowskie,
- PLLW20066 jeziora Skępskie Wielkie,
- PLLW20063 jezioro Łąkie.

Ryc. 6 Jednolite części wód powierzchniowych w obrębie gminy



Źródło: Prognoza oddziaływania na środowisko dla projektu rozporządzenia w sprawie warunków korzystania z wód zlewni rzeki Mień (WKW MIEŃ) (<http://www.rzgw.gda.pl>)

W obrębie gminy użytkowane są poziomy wodonośne jednolitych części wód podziemnych, a mianowicie JCWpd nr 46 i JCWpd nr 48, które związane są głównie z utworami czwartorzędowymi o zróżnicowanej miąższości. Wśród wód podziemnych można wyróżnić na terenie gminy 3 poziomy wodonośne. Wody zaskórne zalegają na płytkich piaskach. Zwierciadło wody znajduje się na głębokości 1-4 m. Wody zaskórne odznaczają się małą zasobnością całkowitą, w zależności od wielkości opadów atmosferycznych. W okresach bezdeszczowych wysychają, a w porze roztopów i po większych opadach lustro wody szybko się podnosi.

Oprócz wód zaskórnych na obszarze gminy występują również 2 czwartorzędowe poziomy wodonośne. Pierwszy poziom wód gruntowych zalega w utworach sandrowych oraz w piaskach i żwirach pod pierwszą warstwą gliny. Jest on mało wydajny (2-5 m³/ha), pomimo to wspólnie z wodami zaskórnymi stanowi główne źródło zaopatrzenia mieszkańców Skępego w

wodę. Drugi czwartorzędowy poziom wodonośny występuje w utworach piaszczystych pod warstwą gliny na głębokości 18 m. Poziom ten jest bardziej rozległy i zasobniejszy od pierwszego, jednakże ze względu na znaczną głębokość zalegania nie jest on szeroko wykorzystywany.

Istniejące zasoby wód podziemnych sprawiają, iż omawiana jednostka administracyjna jest samowystarczalna pod względem zaopatrzenia w wodę.

Czystość wód podziemnych charakteryzuje się pewną stabilnością. Zarówno okresowe badania, jak i badania kompleksowe wykazują, iż wody podziemne Gminy Skępe utrzymują się na poziomie II klasy, czyli są to wody średniej jakości, jednakże brak jest przeciwwskazań odnośnie jej spożycia.

6) Świat roślinny i zwierzęcy

Charakterystycznym elementem Skępego i jego okolic są lasy iglaste, a także lasy mieszane. Lesistość gminy wynosi około 40%, co oznacza, że ponad $\frac{1}{3}$ powierzchni gminy zajmują zbiorowiska leśne. Ze względu na jakość gleb wśród drzew iglastych dominuje sosna z niewielką ilością świerka, spośród drzew liściastych w lasach skępskich dominuje brzoza brodawkowata.

W okolicach Skępego niewielkie połacie lasów mają charakter naturalny. Należą do nich partie olsów, łągów i grądów zachowanych w miejscach trudnodostępnych. Rzadkim okazem szaty roślinnej omawianego obszaru jest dąbrowa świetlista wykształcona w miejscach wyniesionych i dobrze oświetlonych, położonych na południe od miasta.

Na skraju północnego brzegu Jeziora Wielkiego położony jest 10-hektarowy las, pozostałość dawnej Puszczy Mazowieckiej. Obecnie skępski Borek, bo tak nazywa się ten las, stanowi formę pośrednią pomiędzy drzewostanem naturalnym a założeniem parkowym. Występuje tu około 50 gatunków drzew i krzewów, w tym 9 iglastych. W całości drzewostanu przeważają dęby, jawory, sosny, świerki, klony oraz lipy. Poza gatunkami rodzimymi do borku wprowadzono kilkanaście odmian drzew i krzewów egzotycznych m.in. kasztanowiec biały, jałowiec chiński, cyprysik groszkowy, świerk kłujący, tuja, dąb czerwony oraz tawuła van Houtte'a. Podobny obszar parkowy znajduje się w miejscowości Wioska.

Ryc. 7. Obszary leśne na terenie gminy



Źródło: Bank Danych o Lasach (<https://www.bdl.lasy.gov.pl/portal/mapy>)

W zbiornikach wodnych wśród roślinności biernie unoszonej na powierzchni wody najczęściej występują zwarte skupiska rzęs. Wśród zbiorowisk roślinnych zakorzenionych najpospoliciej występują grązel żółty, grzybienie białe, co szczególnie jest widoczne na wodach Jeziora Małego. W głębszych partiach jezior rozwija się zespół rdestnicy połyskującej. W brzeźnych partiach zbiorników wodnych duże powierzchnie zajmują zespoły szuwarowe, głównie szuwar trzcinowy. W zbiorowiskach roślinnych torfowisk niskich występujących na obszarze gminy można wyróżnić następujące rośliny: turzycę prosowatą, turzycę dzióbkowatą, turzycę obłą, storczyk, gwiazdnicę grubolistną, brzozę niską oraz mchy. Wśród zbiorowisk łąkowych terenu gminy wyróżnia się 2 podstawowe rodzaje łąk, a mianowicie łąki trzęślicowe i łąki rajgrasowe. Najczęściej spotykanymi roślinami łąk trzęślicowych są trzęślica modra, narcikęs łąkowy, selernica, rutewka żółta, gronek błotny, skalnica ziarnkowata, skalnica trójpalczasta, pępowa metlica, gorczyca wąskolistna, posłonek pospolity. Niewielkie powierzchnie na terenie gminy zajmują również łąki rajgrasowe. Jest to zespół gospodarczo wartościowy ze względu na występowanie licznych

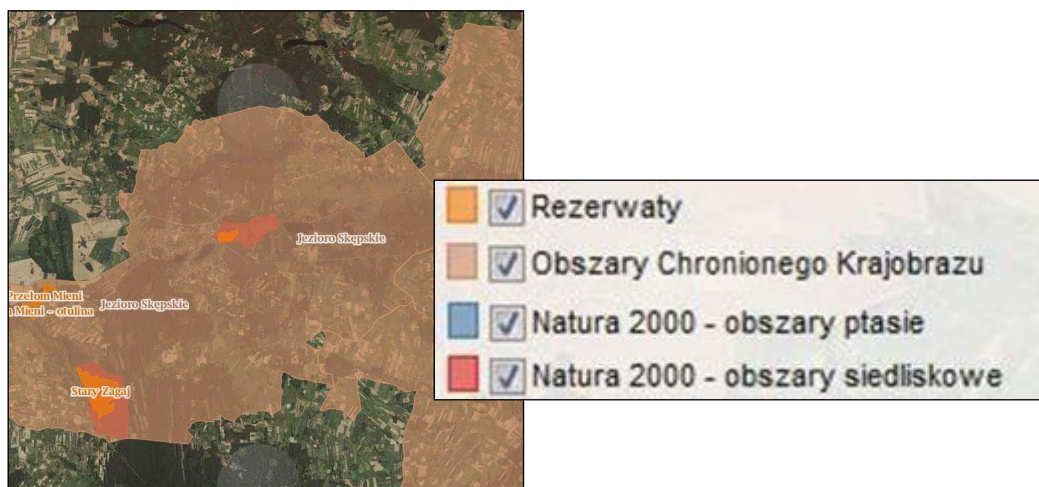
gatunków traw np. kupówki pospolitej, rajgrasu wyniosłego, owsicy omszonej, tymotki łąkowej, kostrzewy łąkowej, a niekiedy konietlicy łąkowej.

Świat zwierzęcy Skępego i okolic nie jest zbyt bogaty. Ze ślimaków powszechnie spotykane są winniczki. Wśród motyli na obszarze gminy spotykane są paż królowej, przestrojnik jurtina, łąkowiec strawnik, strzępotek, z motyli nocnych znane są tu wstęgówka jesionka, karmazynka oraz liczne gatunki brudnic i garbatek. Wśród płazów występują jedynie gatunki pospolite, jak żaby zielone i płowe, rzekotki, kumaki nizinne, ropuchy zielone i zwyczajne. Gady są reprezentowane przez jaszczurki zwinki i żyworódki. Wśród ptaków, oprócz pospolitych gatunków, występuje ptactwo wodne, jak łyski i dzikie kaczki. Faunę ssaków okolicznych lasów stanowią przede wszystkim jelenie, dziki, sarny, łosie, lisy i zające.

7) Obszary chronione

Na obszarze gminy występuje kilka obszarów, które podlegają prawnej ochronie. Charakteryzują się one różnym statusem prawnym, a ochroną objęte są poszczególne siedliska, zespoły siedli bądź inne elementy przyrody i krajobrazu.

Ryc. 8 Obszary terenie gminy objęte ochroną



Źródło: Geoserwis GDOŚ (<http://geoserwis.gdos.gov.pl/mapy>)

1. Obszar Chronionego Krajobrazu Jezioro Skępskie. Położony jest on na terenie 4 gmin, a mianowicie Miasta Lipna, Skępe, Wielgie oraz Lipno, a jego łączna powierzchnia wynosi 12641,48 ha. Został on utworzony na podstawie Uchwały Nr XX/92/83 Wojewódzkiej Rady Narodowej we Włocławku z dnia 15 czerwca 1983 r. w sprawie obszarów chronionego krajobrazu (Dz. Urz. WRN Nr 3, poz. 22). Obszar ten położony jest w obrębie Wysoczyzny Dobrzyńskiej, we wschodniej części Sandru Skrwy. Rzeźba powierzchni terenu charakteryzuje się stosunkowo małymi spadkami. Pewne ożywienie do orografii wprowadzają zagłębienia rynnowe wypełnione na ogół wodami jezior oraz

dolina rzeki Mień. W kompleksie leśnym na południu występują również formy eoliczne wykształcone w postaci niedużych wydm. Oś hydrograficzną omawianego terenu stanowi rzeka Mień, która przepływa przez kompleks stawów i zespół jezior skępskich. W zespole jezior największym jest Jezioro Skępskie Wielkie zajmujące powierzchnię 120 ha. Uzupełnienie sieci wodnej stanowią jeziora: Skępskie Małe, Święte, Mielno, rzeka Mień, kompleks stawów, jezioro Łąkie oraz system cieków i drobnych oczek wodnych. Głównym składnikiem szaty roślinnej są lasy zajmujące powierzchnię około 4000 ha; są to w przeważającej części bory sosnowe, głównie suche. Istotnym elementem użytkowania terenu są łąki.

2. Obszar Natura 2000 Torfowisko Mieleńskie (PLH040018). Jego powierzchnia wynosi 146,06 ha. Utworzony został Decyzją Komisji z dnia 12 grudnia 2008 r. przyjmująca na mocy dyrektywy Rady 92/43/EWG drugi zaktualizowany wykaz terenów mających znaczenie dla Wspólnoty składających się na kontynentalny region biogeograficzny (notyfikowana jako dokument nr C(2008) 8039)(2009/93/WE). We wschodniej części obszaru znajduje się cenne florystycznie torfowisko przejściowe, w którym znajduje się bogata populacja reliktovej brzozy niskiej *Betula humilis*, a także rzadkie mchy i rośliny naczyniowe (m.in. *Carex chordorhiza*, *Liparis loeselii*, *Dactylorhiza incarnata*). W środkowej części obszaru znajduje się niewielkie przepływowe jezioro Mielne otoczone jest niedostępnymi terenami bagiennymi oraz kompleksem użytków zielonych (łąki, pastwiska). Łąki i pastwiska w dużej części zarośnięte są przez zarośla wierzbowe oraz trzcinę pospolitą. Takie kompleksy użytków zielonych i zarośli znajdują się również we wschodniej części obszaru na zarośniętym Jeziorze (Bagnie) Patana. Jezioro Mielne jest zarastającym płytkim zbiornikiem eutroficznych, przez który przepływa rzeka Mień łącząca Jezioro święte, Skępskie Małe i Skępskie Wielkie. Wody rzeki Mień są w III klasie czystości. W północno-wschodniej części obszaru oraz po wschodniej stronie jeziora Mielne znajdują się niewielkie fragmenty lasów – głównie borów sosnowych, rzadziej borów mieszanych.
3. Obszar Natura 2000 Stary Zagaj (PLH040038). Jego powierzchnia wynosi 307,47 ha. Zlokalizowany jest na terenie Miasta i Gminy Skępe oraz Gminy Lipno. Utworzony został Decyzją Komisji z dnia 10 stycznia 2011 r. w sprawie przyjęcia na mocy dyrektywy Rady 92/43/EWG czwartego zaktualizowanego wykazu terenów mających znaczenie dla Wspólnoty składających się na kontynentalny region biogeograficzny (notyfikowana jako dokument nr C(2010) 9669)(2011/64/UE). Obszar ten położony jest po wschodniej stronie niewielkiego cieku (Mień Lewy), będącego dopływem Mieni. Jest zróżnicowany pod względem geomorfologicznym. Obejmuje silnie pofałdowany

teren morenowy i nadrzeczną skarpe. Specyficznym elementem są liczne, głębokie jary z przepływającymi strumieniami, biegnące zwykle ze wschodu na zachód. Fragment terenu, położony w południowo-zachodniej części jest silnie podmokły. W obszarze dominują gleby skrytobelicowe, wytworzone z piasków gliniastych i słabo gliniastych. Rzadziej rozwijają się gleby brunatne. W dolinach strumieni, zagłębieniach spotyka się gleby torfowe wytworzone z torfów niskich. Zróżnicowanie siedlisk wpłynęło na różnorodność zbiorowisk roślinnych obszaru. Największą powierzchnię zajmuje grąd subkontynentalny Tilio-Carpinetum, w którego runie obecny jest wilczomleczeń słodki *Euphorbia dulcis*. Na dnie głębokich jarów, w sąsiedztwie cieków rozwijają się: łąg wiązowo-jesionowego Ficario-Ulmetum i łąg jesionowo-olszowy Fraxino-Alnetum. Ze źródłiskami związana jest niżowa podgórska łąga jesionowa Carici remotae-Fraxinetum. W miejscach najsilniej podmokłych, położonych od strony zachodniej, wykształca się ols porzeczkowy Ribeso nigri-Alnetum. W północno-wschodniej części obszaru obecne są płaty świetlistej dąbrowy Potentillo albae-Quercetum. Obecne są także płaty boru mieszanego w odmianie sarmackiej Serratulo-Pinetum. Dane dotyczące istniejącego w granicach ostoi rezerwatu wskazują na obecność 476 roślin naczyniowych, w tym wielu chronionych i rzadkich. Należą do nich między innymi: wilczomleczeń słodki *Euphorbia dulcis*, bluszcz pospolity *Hedera helix*, lilia złotogłów *Lilium martagon*.

4. Rezerwat przyrody Torfowisko Mieleńskie. Jego powierzchnia wynosi 16,04 ha. Zlokalizowany jest na terenie Miasta i Gminy Skępe. Utworzony został Zarządzeniem Ministra Leśnictwa i Przemysłu Drzewnego z dnia 15 września 1958 r. w sprawie uznania za rezerwat przyrody (M.P. z 1958 r. Nr 75, poz. 447). Celem ochrony rezerwatu jest zachowanie zbiorowisk roślinności o charakterze naturalnym z udziałem rzadkich gatunków reliktowych.
5. Rezerwat przyrody Przełom Mieni. Jego powierzchnia wynosi 14,80 ha. Zlokalizowany jest na terenie Miasta i Gminy Skępe. Utworzony został Rozporządzeniem Nr 289/01 Wojewody Kujawsko-Pomorskiego z dnia 10 października 2001 r. w sprawie uznania za rezerwat przyrody (Dz. Urz. Województwa Kujawsko-Pomorskiego z 2001 r. Nr 84, poz. 1628). Celem ochrony w rezerwacie jest zachowanie w stanie naturalnym doliny rzeki Mień wraz z charakterystyczną dla dolin małych rzek roślinnością. Ochroną objęto przede wszystkim meandrujące zakola rzeki Mień wraz z charakterystyczną dla dolin małych rzek roślinnością. Tereny doliny rzecznej porastają przeważnie łągi i grądy, zaś w dalszych obszarach rosną bory mieszane. W runie leśnym występują obficie liczne gatunki roślin chronionych. Rezerwat posiada otulinę o powierzchni 19,08 ha.

2. Sytuacja demograficzna

1) Liczba ludności i jej zmiany

Ludność zamieszkująca dane terytorium stanowi część jego potencjału rozwojowego, który wraz z innymi czynnikami decyduje o możliwych kierunkach rozwoju tej jednostki. Liczba ludności danej jednostki administracyjnej kształtowana jest przez 3 czynniki, a mianowicie przez przyrost naturalny, saldo migracji oraz zmiany granic administracyjnych. W latach dziewięćdziesiątych ubiegłego wieku ostatni z wymienionych czynników nie wywierał wpływu na zmiany liczby ludności, gdyż granice gminy nie ulegały przekształceniom. Miały miejsce natomiast zmiany granic wewnątrz gminy, co było wynikiem odzyskania przez Skępe w 1997 roku praw miejskich oraz jego połączenia z pobliską miejscowością Wymyślin. Oznacza to, że na omawianym obszarze zmiana liczby ludności kształtowała się wyłącznie pod wpływem elementów ruchu naturalnego oraz przemieszczeń migracyjnych.

We wszelkich analizach demograficznych przyjęto 5-letni okres, gdyż zmiany demograficzne mają charakter długofalowy i analiza porównawcza rok do roku nie ukazuje w pełni zachodzących procesów oraz istniejących tendencji. Ponadto opierając się na zasadach statystycznych, którymi operuje Główny Urząd Statystyczny należy zaznaczyć, że wszystkie dane w tej części sprawozdania odnoszą się do osób zameldowanych na terenie gminy na pobyt stały, nie obejmuje zaś osób o statusie pobytu czasowego.

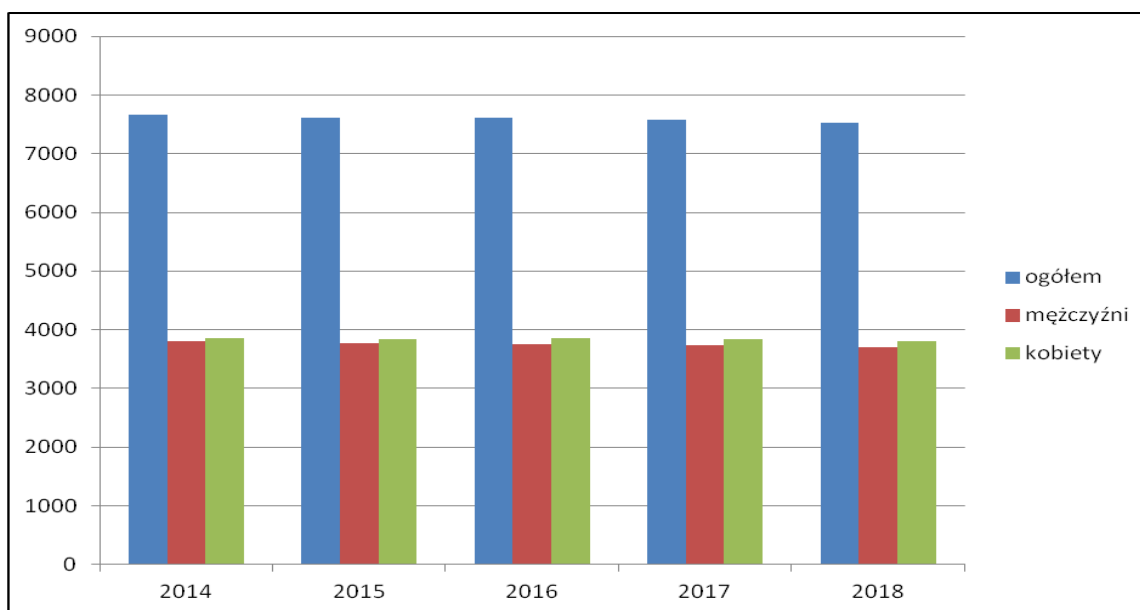
Tabela 2 Liczba ludności gminy w latach 2014-2018

Rok	Liczba ludności		
	ogółem	mężczyźni	kobiety
2014	7657	3800	3857
2015	7609	3770	3839
2016	7616	3759	3857
2017	7583	3740	3843
2018	7520	3707	3813

Źródło: Bank Danych Lokalnych (<https://bdl.stat.gov.pl>) oraz Urząd Miasta i Gminy w Skępem

W całym analizowanym okresie (2014-2018) liczba ludności Miasta i Gminy Skępe kształtowała się w przybliżeniu na poziomie około 7,7 – 7,5 tys. osób jednakże z bardzo zauważalną tendencją spadkową. W okresie od 1 stycznia 2014 r. do dnia 31 grudnia 2018 r. liczba mieszkańców gminy zmniejszyła się o blisko 140 osób (1,79% w stosunku do roku 2014).

Wykres 1 Liczba ludności gminy w latach 2014-2018



Źródło: Bank Danych Lokalnych (<https://bdl.stat.gov.pl>) oraz Urząd Miasta i Gminy w Skępem

Podobne zmiany dotyczyły grup ludności w ujęciu płci. Liczba mężczyzn uległa zmniejszeniu o 93 osoby (2,45% w stosunku do roku 2014), zaś liczba kobiet o 44 osoby (1,14% w stosunku do roku 2014).

Przyczyną tego negatywnego zjawiska są niekorzystne tendencje w zakresie przyrostu naturalnego oraz czynników migracyjnych.

2) Ruch naturalny

Pod pojęciem ruchu naturalnego ludności należy rozumieć te zjawiska demograficzne, które wiążą się z procesem biologicznej odnowy populacji oraz zmianami stanu i struktury ludności. Podstawowymi składnikami ruchu naturalnego są: małżeństwa, rozwody, urodzenia i zgony. W niniejszym opracowaniu omówione zostaną 2 ostatnie czynniki.

Termin urodzenia jest trudny do zdefiniowania. Urodzenia mogą być pojedyncze i wielorakie. Na podstawie kryteriów, którymi są przede wszystkim oznaki życia i waga dziecka w chwili urodzenia, w Polsce od 1963 roku noworodki klasyfikowane są jako: żywo urodzone, martwo urodzone, niezdolne do życia z oznakami życia oraz niezdolne do życia bez oznak życia.

Urodzenia mają bezpośredni wpływ na rozwój liczby ludności i są one wynikiem porodu, przy czym każdemu porodowi wielorakiemu towarzyszy kilka urodzeń.

Z kolei za zgon w sprawozdawczości statystycznej uważa się trwały zanik oznak życia, niezależny od okresu po żywym urodzeniu, stwierdzone przez osoby do tego powołane. Poziom umieralności jest determinowany wieloma czynnikami, z których część jest uwarunkowana biologicznie, a część jest związana z szeroko pojętym środowiskiem życia człowieka, czyli tzw. czynnikami społeczno-ekonomicznymi.

Pod pojęciem przyrostu naturalnego określa się różnicę pomiędzy liczbą urodzeń a liczbą zgonów w badanym okresie na określonym terytorium. Względną miarą przyrostu naturalnego jest różnica, jaka występuje pomiędzy liczbą urodzeń i liczbą zgonów w przeliczeniu na 1000 ludności, czyli tzw. współczynnik przyrostu naturalnego.

Tabela 3 Urodzenia żywe, zgony oraz przyrost naturalny w gminie w latach 2014-2018

Rok	Urodzenia żywe	Zgony	Przyrost naturalny	
			liczby bezwzględne	na 1000 ludności
2014	75	77	-2	-0,26
2015	67	83	-16	-3,68
2016	78	82	-4	-0,39
2017	75	78	-3	-3,82
2018	84	97	-13	-1,73

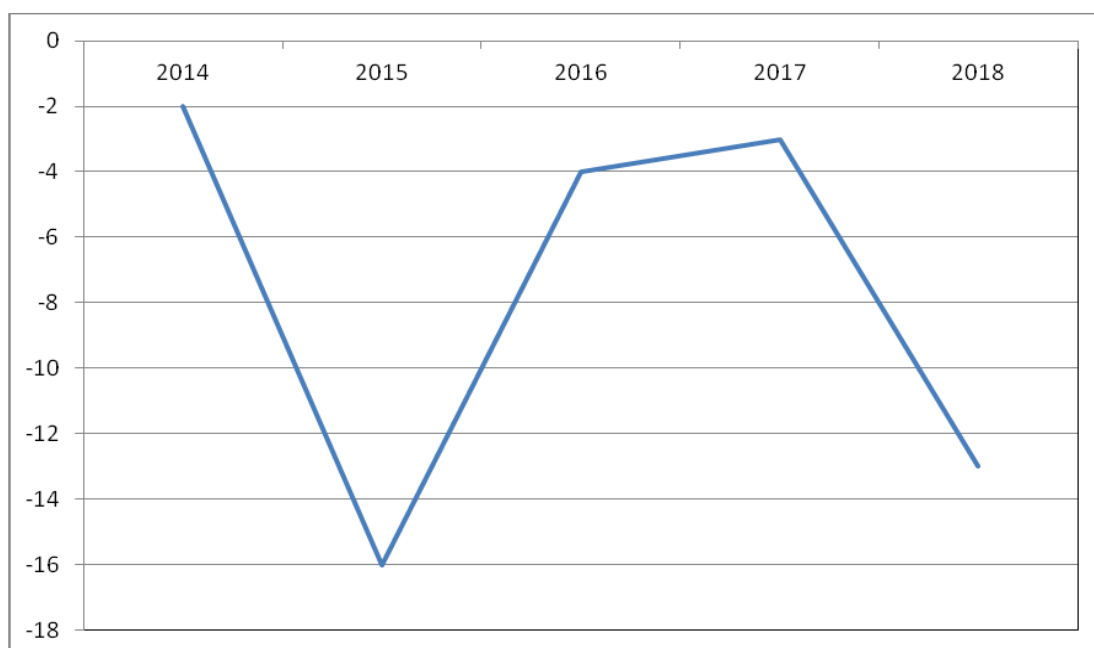
Źródło: Bank Danych Lokalnych (<https://bdl.stat.gov.pl>) oraz Urząd Miasta i Gminy w Skępem

W latach 2014 – 2018 liczba urodzeń żywych ulegała wahaniom, zaś różnica pomiędzy rokiem, w którym urodzeń było najwięcej a rokiem kiedy urodzeń było najmniej wynosi 17.

O ile w roku 2015 na terenie Miasta i Gminy Skępe odnotowano 67 urodzeń żywych, o tyle w roku 2018 urodzeń tych było 84 – najczęściej w 5-letnim badanym okresie. Przyczyną niezbyt dużej liczby urodzin jest niekorzystna sytuacja ekonomiczna wielu rodzin, która przyczynia się do tego, iż wiele młodych rodzin nie decyduje się na posiadanie dzieci, ze względu na fakt, iż nie jest w stanie zapewnić rodzinie godnych warunków bytowych. Ponadto wiele kobiet coraz później decyduje się na zakładanie rodzin oraz posiadanie dzieci. Przyczyny wymienione wcześniej są typowymi dla wielu gmin, na których przeważa działalność rolnicza, a nie są rozwinięte inne działy gospodarki tzn. przemysł, a przede wszystkim usługi. Tendencja ta zaczyna prowadzić do niekorzystnych zmian struktury wieku ludności gminy tzn. zmniejszenia liczby ludności najmłodszych grup wiekowych, a w szczególności do zmian w strukturze ekonomicznej, która będzie polegała na ograniczeniu liczby ludności grupy przedprodukcyjnej i produkcyjnej oraz wzroście liczebności grupy poprodukcyjnej. I chociaż w 2018 roku odnotowana liczba urodzeń była zdecydowanie najwyższa w badanym okresie, to nijak ma się ona do poprzedniej dekady, w której corocznie liczba urodzeń oscylowała wokół 100, a czasami nawet znacznie przekraczała ten próg.

Zmiany liczby zgonów na badanym obszarze charakteryzowały się podobnymi tendencjami jak zmiany liczby urodzeń. W okresie od 2014 do 2017 roku w poszczególnych latach liczba zgonów oscylowała wokół 80. Jednakże w roku 2018 odnotowano aż 97 zgonów, jednakże na próbie 1 roku nie jest możliwe stwierdzenie czy jest to już początek zmiany tendencji i wzrostu wartości tego wskaźnika.

Wykres 2 Przyrost naturalny w gminie w latach 2014-2018



Źródło: Bank Danych Lokalnych (<https://bdl.stat.gov.pl>) oraz Urząd Miasta i Gminy w Skępem

Pomimo faktu, iż liczby urodzeń oraz zgonów wahały się w badanym okresie, przyrost naturalny przyjmował niezmiennie ujemne wartości. Niepojęty jest przede wszystkim fakt, że wartość tego wskaźnika w analizowanym okresie przyjmowała nawet wartości dwucyfrowe (rok 2015 i 2018). Należy spodziewać się że to zjawisko będzie się jeszcze pogłębiać. Przyczyną tego jest zbyt mała liczba urodzeń, która nie rekompensuje nawet naturalnej „wymiany pokoleń”. Na chwilę obecną nie widać również pozytywnego wpływu programów rządowych, które miały wpłynąć na poprawę wartości wskaźników demograficznych.

3) Ruch migracyjny

Ruch wędrowniczy lub migracje ludności to zmiany stałego miejsca zamieszkania, jak i miejsca czasowego pobytu. Na podstawie obszaru, na którego terenie (określonym granicami jednostek administracyjnych) przemieszcza się ludność wyróżnia się pojęcie ruchów zewnętrznych, na które składają się imigracje (zbiorowość osób przybywających z zagranicy jednostki na stałe) oraz emigracje (zbiorowość osób wyjeżdżających za granicę jednostki na stałe). Do zbiorowości osób przemieszczających się z jednego obszaru na inny stosowane są terminy napływu i odpływu wędrowniczego. Oprócz migracji ze względu na ich kierunek wyróżnia się również ruch wędrowniczy z punktu widzenia przyczyn migracji (ekonomiczne, polityczne, religijne, rodzinne) oraz trwałości migracji (stałe i okresowe). Liczba osób przybywających na teren danej jednostki administracyjnej świadczy o jej atrakcyjności pod względem społecznym, a przede wszystkim ekonomicznym. Im wyższy poziom życia może zapewnić zamieszkanie na obszarze takiej jednostki, tym napływ ludności jest również większy.

Tabela 4 Napływ i odpływ ludności oraz saldo migracji na terenie gminy w latach 2014-2018

Rok	Napływ ludności	Odpływ ludności	Saldo migracji	
			liczby bezwzględne	na 1000 ludności
2014	61	119	-58	- 7,57
2015	68	96	-28	-3,68
2016	84	87	-3	-0,39
2017	78	107	-29	-3,82
2018	84	97	-13	-1,73

Źródło: Bank Danych Lokalnych (<https://bdl.stat.gov.pl>) oraz Urząd Miasta i Gminy w

Skępem

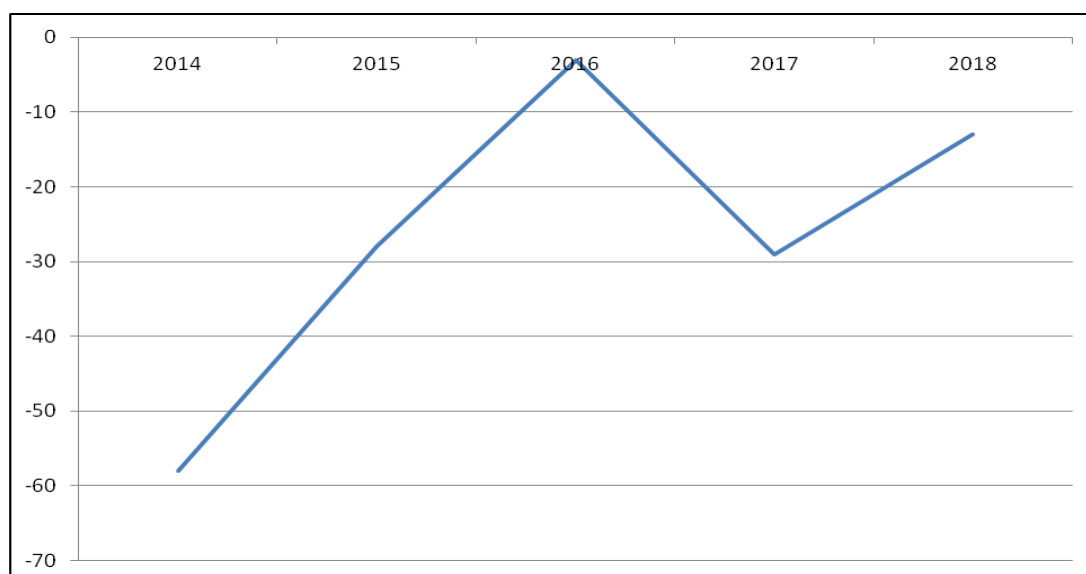
W latach 2014 – 2018 liczba osób napływających na teren gminy ulegała wahaniom z wyraźną tendencją wzrostową pod koniec okresu badawczego. W całym 5-letnim okresie liczba osób meldujących się na terenie gminy na pobyt stały ta oscylowała każdego roku w przedziale 61-84. Sytuacja taka wynika z faktu, iż Miasto i Gmina Skępe nie należy do terenów atrakcyjnych pod względem gospodarczym, a tym samym jednostka ta nie stanowi atrakcyjnego obszaru zamieszkania dla ludności z zewnątrz. Podstawową przyczyną napływu z ludności z poza granic gminy są przede wszystkim względy rodzinne np. zmiana stanu cywilnego.

Wielkość odpływu ludności z terenu Miasta i Gminy Skępe kształtowała się w badanym okresie na zróżnicowanym poziomie. Najbardziej niekorzystnie pod tym względem przedstawiał się rok 2014, kiedy to teren gminy opuściło 119 osób. Wśród głównych przyczyn opuszczania terenu omawianej jednostki administracyjnej można wymienić przyczyny ekonomiczne i podobnie jak w przypadku napływu ludności względy rodzinne.

Analizując przedstawione powyżej dane należy podkreślić, że podobnie jak we wcześniejszych analizach zgodnie z metodologią przyjętą przez GUS dane meldunkowe nie obejmują osób zameldowanych na pobyt czasowy, co nieco zafałszowuje obraz ruchów migracyjnych.

Wynikiem ruchów wędrowniczych ludności, jakie mają miejsce w granicach danej jednostki administracyjnej jest saldo migracji. Saldo migracji może przyjmować wartości ujemne, gdy odpływ przewyższa napływ, lub dodatnie, gdy stosunek obu powyższych wartości jest odwrotny.

Wykres 3 Saldo migracji w gminie w latach 2014-2018



Źródło: Bank Danych Lokalnych (<https://bdl.stat.gov.pl>) oraz Urząd Miasta i Gminy w Skępem

W badanym okresie wskaźnik nie przyjmował wartości dodatnich. W badanym pięcioletnim okresie niemalże każdego roku więcej osób opuszczało gminę niż meldowało się na stałe w jej granicach. Najmniej niekorzystnie pod tym względem prezentował się rok 2016, kiedy to wartość tego wskaźnika wyniosła (-)3. Wyjaśnienia tak niekorzystnie kształtującego się salda migracji stałych należy szukać przede wszystkim w niekorzystnych warunkach ekonomicznych w całym kraju (niże wynagrodzenia niż w innych krajach UE), w związku z czym część mieszkańców gminy, w szczególności najbardziej zaradni młodzi ludzie, próbuje poprawić warunki bytowe zmieniając miejsce zamieszkania.

Należy przypuszczać, iż w najbliższych latach sytuacja pod tym względem nadal będzie się kształtowała niekorzystnie, co w połączeniu ze zmniejszającym się przyrostem naturalnym może doprowadzić do zniekształcenia struktury miejscowego społeczeństwa oraz drastycznego zmniejszenia liczebności populacji.

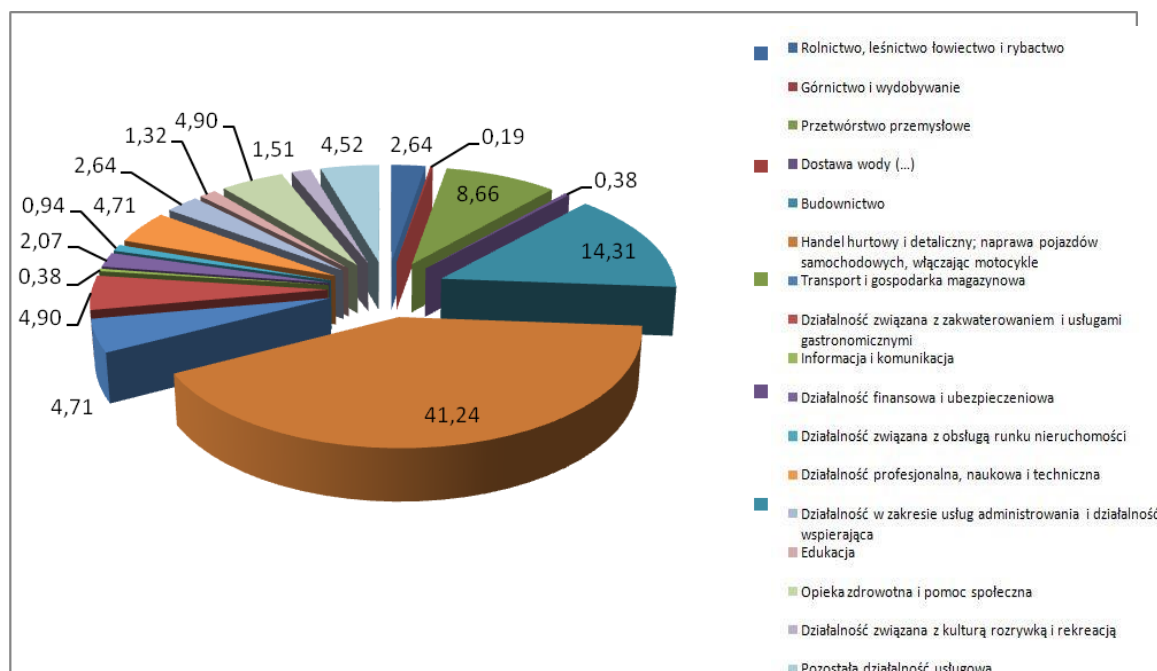
3. Działalność gospodarcza

1) Podmioty gospodarcze

Według stanu na koniec grudnia 2018 roku w rejestrze działalności gospodarczej prowadzonej przez Urząd Miasta i Gminy Skępe zarejestrowanych było 536 podmiotów gospodarczych (osoby fizyczne, prowadzące działalność gospodarczą).

Głównym kierunkiem działalności gospodarczej w Gminie jest handel – 219 jednostek. W formie graficznej struktura podmiotów gospodarczych przedstawia się następująco:

Wykres 4. Struktura podmiotów gospodarczych według branż w 2018 roku



W bardziej szczegółowym ujęciu główne kierunki prowadzonej działalności przedstawiono w tabeli:

Podmioty gospodarcze w rejestrze gminy	LATA			
	2015	2016	2017	2018
Podmioty gospodarcze razem:	536	517	516	531
Rolnictwo, leśnictwo łowiectwo i rybactwo	19	16	15	14
Górnictwo i wydobywanie	1	1	1	1
Przetwórstwo przemysłowe	44	46	46	46
Dostawa wody; gospodarowanie ściekami i odpadami oraz działalność związana z rekultywacją	2	2	2	2
Budownictwo	72	72	69	76
Handel hurtowy i detaliczny; naprawa pojazdów samochodowych, włączając motocykle	234	223	220	219
Transport i gospodarka magazynowa	25	21	23	25
Działalność związana z zakwaterowaniem i usługami gastronomicznymi	26	24	25	26
Informacja i komunikacja	2	2	2	2
Działalność finansowa i ubezpieczeniowa	9	10	11	11
Działalność związana z obsługą rynku nieruchomości	3	5	5	5
Działalność profesjonalna, naukowa i techniczna	25	24	22	25
Działalność w zakresie usług administrowania i działalność wspierająca	17	14	15	14
Edukacja	6	7	6	7

Opieka zdrowotna i pomoc społeczna	26	27	27	26
Działalność związana z kulturą rozrywką i rekreacją	4	4	4	8
Pozostała działalność usługowa; Gospodarstwa domowe zatrudniające pracowników; gospodarstwa domowe produkujące wyroby i świadczące usługi na własne potrzeby; Organizacje i zespoły eksterytorialne	21	19	22	24

Najbardziej znaczące zakłady pracy w gminie Skępe przedstawia poniższa tabela:

Nazwa zakładu	Miejscowość
Yocca Spółka z ograniczoną odpowiedzialnością Spółka komandytowa	Józefkowo
Skibicki Technika Transportowa Spółka z ograniczoną odpowiedzialnością	Skępe
Urgent R. Szczęsny, M. Więżniak Spółka Jawna	Skępe
Bank Spółdzielczy	Skępe
Usługi komunalne transportowe Piotr Redecki	Skępe
Zajazd „Kama Kowalski” Marianna Kowalska	Skępe
Przedsiębiorstwo Wielobranżowe „BESTA” Kazimierz Pruškiewicz	Skępe
Zakład UPH „GALWAN” S.C. Stanisław Witkowski	Skępe
ALTECH Alina Skibicka	Skępe

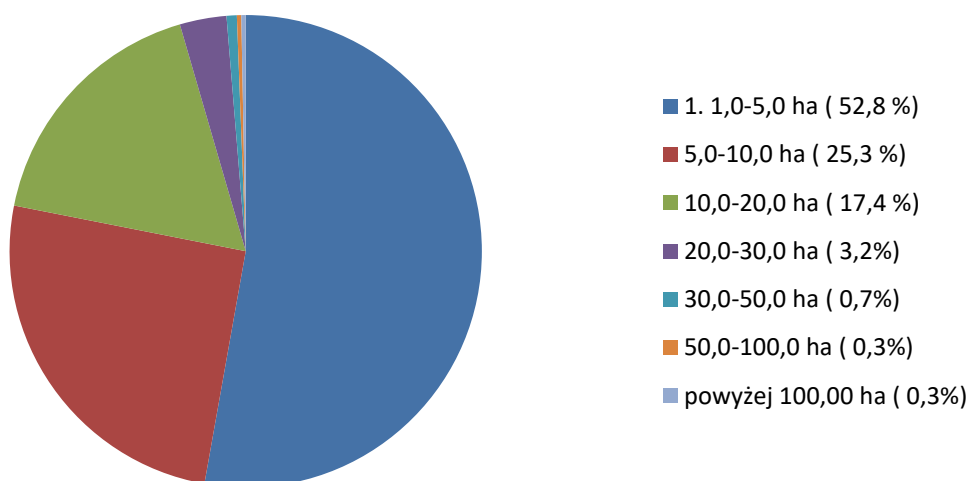
Firma Usługowo-Handlowa „OLMARO” Langowski Robert	Skępe
„SZTAN-ROL” Krzysztof Sztankowski	Rumunki Skępskie
Zakład Produkcyjno- Handlowo-Usługowy „Kama Kowalski” Antoni Piotr Kowalski	Rumunki Skępskie

2) Rolnictwo

Na terenie Miasta i Gminy Skępe ogółem funkcjonują 1139 gospodarstwa rolne, w tym:

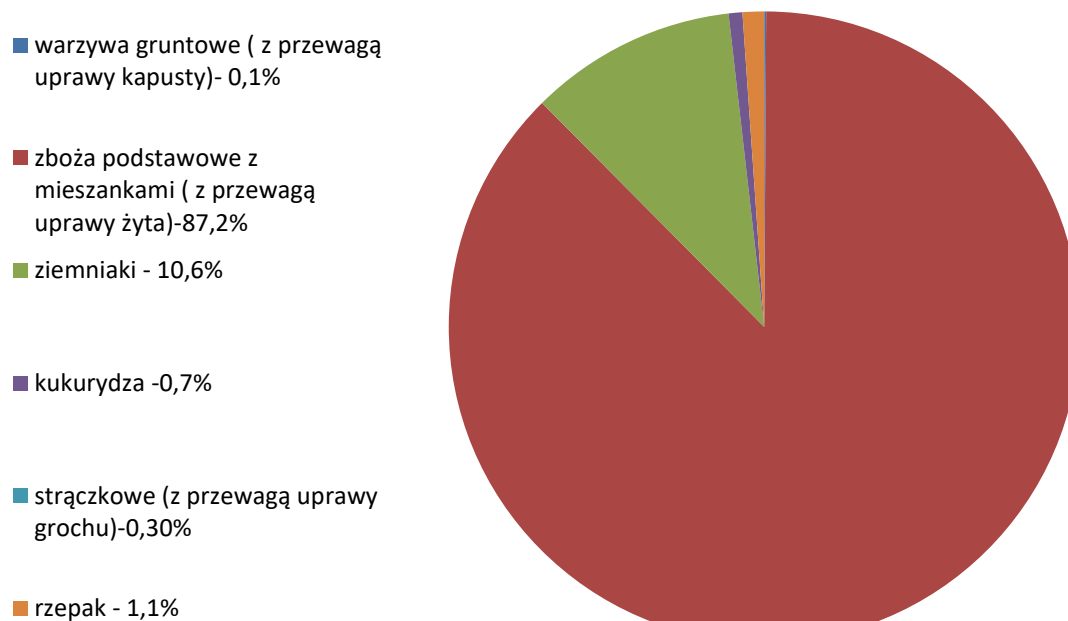
Lp.	Powierzchnia gospodarstw (ha)	Ilość gospodarstw osoby fizyczne (szt.)	Ilość gospodarstw osoby prawne (szt.)	Ilość gospodarstw łącznie (szt.)
1.	1,0-1,5	146	2	148
2.	1,5-2,0	105	1	106
3.	2,0-3,0	160	3	163
4.	3,0-5,0	181	3	184
5.	5,0-7,0	129	2	131
6.	7,0-10,0	155	2	157
7.	10,0-15,0	127	0	127
8.	15,0-20,0	70	1	71
9.	20,0-30,0	35	1	36
10.	30,0-50,0	8	2	10
11.	50,0-100,0	3	0	3
12.	100,0 i powyżej	2	1	3
RAZEM:		1121	18	1139

Łączna powierzchnia gospodarstw w poszczególnych kategoriach wielkości



Z powyższego zestawienia wynika, że największą powierzchnię na terenie Miasta i Gminy Skępe stanowią gospodarstwa o wielkości do 5,00 ha zajmujące razem ponad 52 %. Natomiast gospodarstwa powyżej 50,0 ha stanowią zaledwie niecały 1%.

Struktura upraw w gminie



Powyższe dane wskazują że rolnictwo ukierunkowane jest w szczególności na uprawie zbóż podstawowych i ich mieszanek, a przede wszystkim na uprawie żyta, pszenżyta i owsa. Duży udział mają również ziemniaki.

4. Miasto i Gmina Skępe na tle innych samorządów – analiza porównawcza

Analiza porównawcza jest jedną z podstawowych metod naukowych. Zgodnie z jej definicją polega ona na analizie cech badanych przedmiotów i zjawisk pod kątem ustalenia podobieństw i różnic (odmienności). Warunkiem jej stosowania jest porównywalność przedmiotów badań ze względu na ich istotę, gatunek, kategorię lub formę (nie można porównywać na przykład przedmiotów w skali mikro i w skali makro). Badania te są stosowane współcześnie w wielu dziedzinach nauki: literaturze i gramatyce, socjologii, pedagogice, prawie, biologii, informatyce, medycynie i ekonomii.

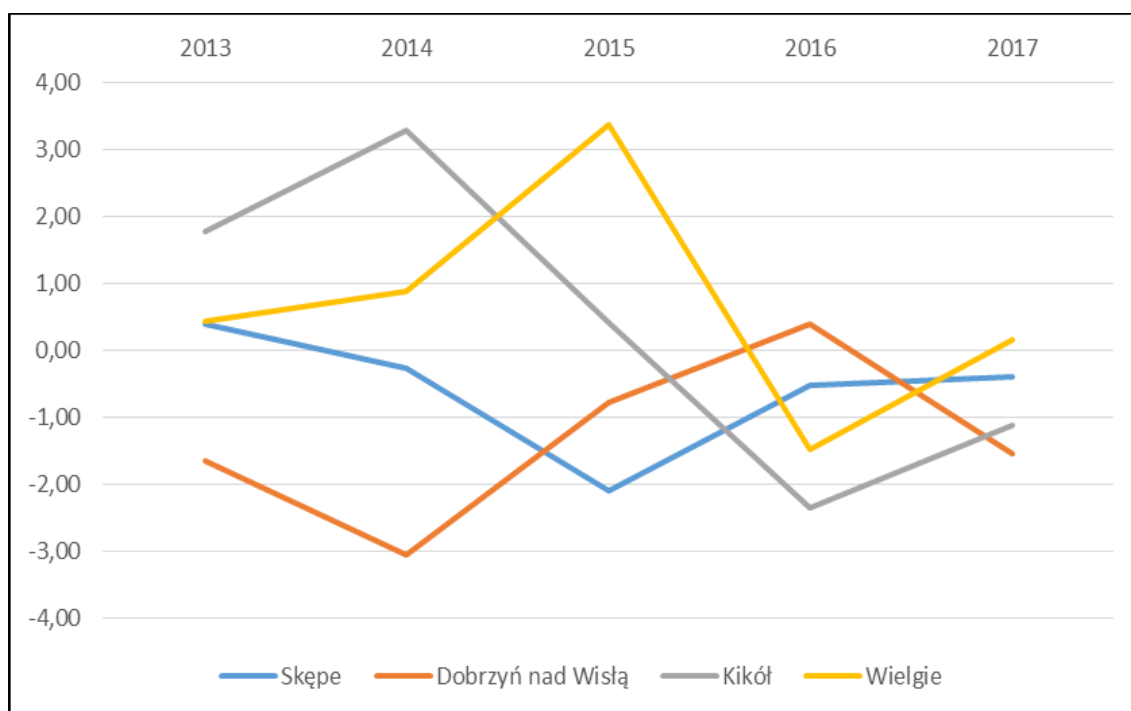
Jak wskazuje powyższa definicja jednym z najbardziej istotnych elementów analizy jest wybór grupy porównawczej, która w najbardziej porównywalny sposób ukaże pozycję i poziom rozwoju gminy na tle innych jednostek. I tu pojawia się zasadniczy problem, gdyż każdy samorząd cechuje się innymi uwarunkowaniami wewnętrznymi oraz zewnętrznymi determinującymi jego kierunek rozwoju. Dlatego też nie byłoby zasadnym porównywanie Miasta i Gminy Skępe do innych gmin miejsko – wiejskich o podobnej liczbie ludności. Ważna jest przede wszystkim lokalizacja jednostki, która determinuje możliwości jej rozwoju. Oczywistym jest, że inaczej pod tym względem prezentować się będzie gmina z terenu województwa kujawsko – pomorskiego a inaczej gmina z terenu Mazowsza bądź Wielkopolski. Również obszar województwa kujawsko – pomorskiego charakteryzuje się zbyt wieloma różnicami aby porównywać gminy w jego obrębie. Nie jest zasadnym porównywanie poziomu rozwoju gmin subregionu włocławskiego z gminami z terenu subregionów toruńskiego czy bydgoskiego. Dlatego też analiza porównawcza obejmie część gmin z terenu powiatu lipnowskiego. W analizie nie uwzględniono miasta Lipna, ze względu na fakt, że pełni ono funkcje typowo miejskie i jest siedzibą instytucji, które nie występują na terenie innych gmin (m.in. urząd szczebla powiatowego, szpital, urząd skarbowy, zakład ubezpieczeń społecznych). Z analizy wyłączono również gminy Bobrowniki, Chrostkowo oraz Tłuchowo ze względu na nieporównywalny potencjał ludzki (odpowiednio 3.122, 2.937 i 4.676 mieszkańców wg stanu na dzień 31.12.2017 r.). Z kolei z powodu zbyt dużego potencjału ludzkiego w analizie nie uwzględniono gminy Lipno (11.914 mieszkańców). A zatem Miasto i Gmina Skępe (7.583) zostanie zestawiona z Miastem i Gminą Dobrzyń nad

Wisłą 7.727), Gminą Kikół (7.176) oraz Gminą Wielgie (6.790). Należy pamiętać, że pomimo tego gminy te i tak różnią się wieloma czynnikami, które stymulują ich rozwój (np. bonitacja gleby, położenie komunikacyjne, rodzaj infrastruktury technicznej) nie mniej taki wybór grupy porównawczej wydaje się najbardziej uzasadniony.

Kolejną kwestią pozostaje odpowiedni dobór wskaźników, który pozwoli na ukazanie trendów panujących na terenie danej jednostki. W niniejszym pracowaniu postanowiono zastosować wskaźniki o charakterze demograficznym oraz ekonomiczno – gospodarczym. Ze względu na dostępność danych statystycznych analiza obejmie lata 2013 – 2017, zaś wartości poszczególnych wskaźników zostaną przeliczone w stosunku do 1000 mieszkańców, co zapewni porównywalność przedstawionych danych.

Wśród wskaźników demograficznych zostaną przedstawione przyrost naturalny oraz saldo migracji. Każdy z tych wskaźników po części prezentuje warunki życia w danej gminie, które mogą być korzystane i skłaniać do zakładania rodzin oraz osiedlania się nowych mieszkańców bądź determinują zachowania skrajnie odmienne.

Wykres 5 Przyrost nat. na 1000 mieszkańców w wybranych gminach w latach 2013-2017

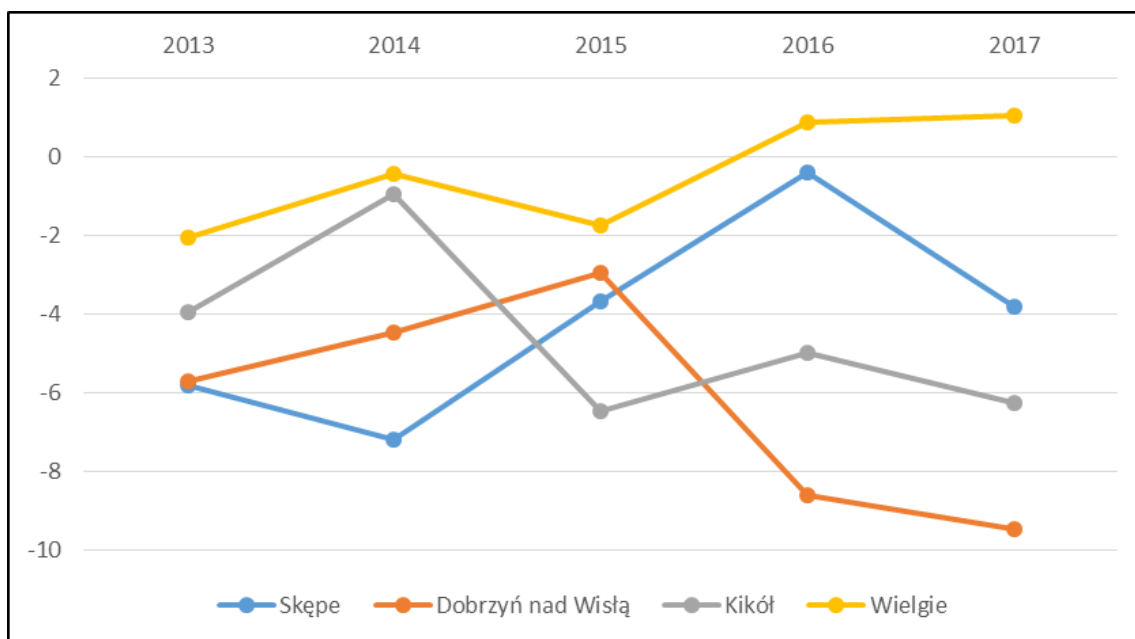


Źródło: Bank Danych Lokalnych (<https://bdl.stat.gov.pl>)

W okresie objętym analizą w każdej z porównywanych gmin wartość wskaźnika przyrostu naturalnego kształtowała się na mało optymistycznym poziomie. Najmniej niekorzystnie pod tym względem przedstawiała się sytuacja w gminach Kikół i Wielgie. W pierwszej ze wskazanych jednostek lata 2013-2015 charakteryzowały się dodatnią wartością tego wskaźnika, jednakże dwa ostatnie lata analizy nie były już tak korzystne. Z kolei gmina

Wielgie, za wyjątkiem roku 2016 charakteryzowała się dodatnimi wartościami wskaźnika. Na tle wskazanych jednostek gmina Skępe charakteryzuje się stałością tego wskaźnika. W ostatnich czterech latach analizy jego wartości były ujemne, jednakże należy zwrócić uwagę, że począwszy od roku 2015 jego wartość zaczęła wzrastać zbliżając się do poziomu neutralnego. Analizując wskazane dane statystyczne należy zaznaczyć, że wskaźnik ten w skali całego kraju kształtuje się na niekorzystnym poziomie (przykładowo w 2017 roku wartość tego wskaźnika dla Polski wyniosła -0,02). Oczywiście przyczyn tego stanu rzeczy jest wiele jednakże upraszczając jako mające największy wpływ należy wymienić: niekorzystna sytuacja ekonomiczna wielu rodzin, upowszechnianie modelu rodziny 2+1, zwiększona aktywność zawodowa oraz zmieniająca się struktura demograficzna skutkująca zmniejszaniem liczby osób w wieku rozrodczym.

Wykres 6 Saldo migracji na 1000 mieszkańców w wybranych gminach w latach 2013-2017



Źródło: Bank Danych Lokalnych (<https://bdl.stat.gov.pl>)

W badanym okresie wartość wskaźnika w zasadzie nie przyjmowała wartości dodatnich. Wyjątkiem jest sytuacja w gminie Wielgie, na terenie której w latach 2016 oraz 2017 więcej osób zamieszkało niż opuściło na stałe jej terytorium. Należy zaznaczyć, że w tym zestawieniu Skępe na tle innych gmin nie prezentuje się najgorzej, gdyż w ostatnich latach mniej korzystne wartości wskaźnik przyjmował w gminach Kikół i Dobrzyń nad Wisłą. porównując przedstawione powyżej dane należy podkreślić, że podobnie jak we wcześniejszych analizach zgodnie z metodologią przyjętą przez GUS dane meldunkowe nie

obejmują osób zameldowanych na pobyt czasowy, co nieco zafałszowuje obraz ruchów migracyjnych we wskazanych gminach.

Demografia jest tylko jedną z płaszczyzn, na której jest możliwe porównywanie sytuacji rozwojowej poszczególnych gmin. Wśród wskaźników o charakterze ekonomiczno – gospodarczym analiza zostanie przeprowadzona w oparciu o wskaźniki dochodów własnych w przeliczeniu na 1 mieszkańca, wydatków majątkowych w przeliczeniu na 1 mieszkańca oraz dochodów z CIT w przeliczeniu na 1 mieszkańca (wg faktycznego miejsca zamieszkania) w zł.

Zgodnie z art. 4 ustawy z dnia 13 listopada 2003 r. o dochodach jednostek samorządu terytorialnego źródłami dochodów własnych gminy są wpływy z podatków (od nieruchomości, rolnego, leśnego, od środków transportowych, dochodowego od osób fizycznych, opłacanego w formie karty podatkowej, od spadków i darowizn, od czynności cywilnoprawnych), wpływy z dodatkowego zobowiązania podatkowego związanego z unikaniem opodatkowania, wpływy z opłat (skarbowej, targowej, miejscowej, uzdrowskiej i od posiadania psów, reklamowej, eksploatacyjnej, innych stanowiących dochody gminy, uiszczanych na podstawie odrębnych przepisów), dochody z majątku gmin, spadki, zapisy i darowizny na rzecz gminy, dochody z kar pieniężnych i grzywien określonych w odrębnych przepisach, 5,0% dochodów uzyskiwanych na rzecz budżetu państwa w związku z realizacją zadań z zakresu administracji rządowej oraz innych zadań zleconych ustawami, odsetki od pożyczek udzielanych przez gminę, odsetki od nieterminowo przekazywanych należności stanowiących dochody gminy, odsetki od środków finansowych gromadzonych na rachunkach bankowych gminy, dotacje z budżetów innych jednostek samorządu terytorialnego oraz inne dochody należne gminie na podstawie odrębnych przepisów.

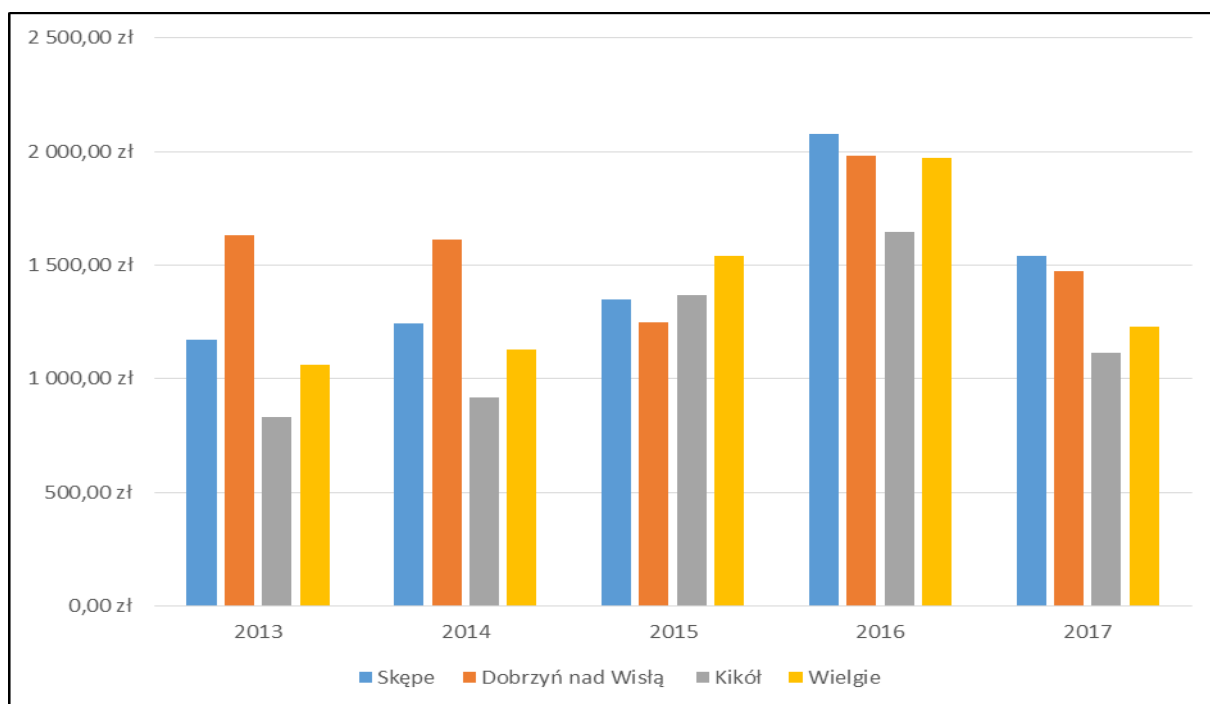
Tabela 5 Dochody własne wybranych gmin w przeliczeniu na 1 mieszkańca w latach 2013-2017

Nazwa jednostki	Rok				
	2013	2014	2015	2016	2017
Skępe	1 172,55 zł	1 242,72 zł	1 347,18 zł	2 076,12 zł	1 540,35 zł
Dobrzyń nad Wisłą	1 632,22 zł	1 613,61 zł	1 250,28 zł	1 980,67 zł	1 473,34 zł
Kikót	830,48 zł	916,83 zł	1 366,53 zł	1 645,76 zł	1 112,94 zł
Wielgie	1 063,47 zł	1 128,41 zł	1 542,65 zł	1 972,83 zł	1 227,72 zł

Źródło: System Analiz Samorządowych ([https:// http://www.systemanaliz.pl/prezentacja](https://http://www.systemanaliz.pl/prezentacja))

W badanym okresie wartość tego wskaźnika w przypadku Miasta i Gminy Skępe utrzymywała się na wysokim poziomie osiągając kulminację w roku 2016. Podobnie było w przypadku innych gmin objętych analizą porównawczą. Należy również zwrócić uwagę, że w latach 2016-2017 to właśnie gmina Skępe charakteryzowała się najwyższą wartością tego wskaźnika.

Wykres 7. Dochody własne wybranych gmin w przeliczeniu na 1 mieszkańca w latach 2013-2017



Źródło: System Analiz Samorządowych ([https:// http://www.systemanaliz.pl/prezentacja](https://http://www.systemanaliz.pl/prezentacja))

Wysoki udział dochodów własnych w dochodach gminy stwarza jej szereg możliwości rozwojowych, pozwala na prowadzenie inwestycji oraz zapewnienie niezbędnego wkładu własnego do przedsięwzięć realizowanych z udziałem środków zewnętrznych. Jednocześnie w wielu programach pomocowych wartość wskaźnika brana jest pod uwagę przy kalkulowaniu wartości procentowej dofinansowania, jak również jest jednym z kryterium punktowych oceny projektów, co przyczynia się do ograniczenia możliwości otrzymania dofinansowania.

Kolejny wskaźnik jakim są wydatki majątkowe gmin świadczy o możliwościach inwestycyjnych przekładających się bezpośrednio na rozwój danej jednostki, a wynika to przede wszystkim z faktu, że wydatki majątkowe zazwyczaj w 100% odpowiadają wydatkom związanym z realizacją inwestycji.

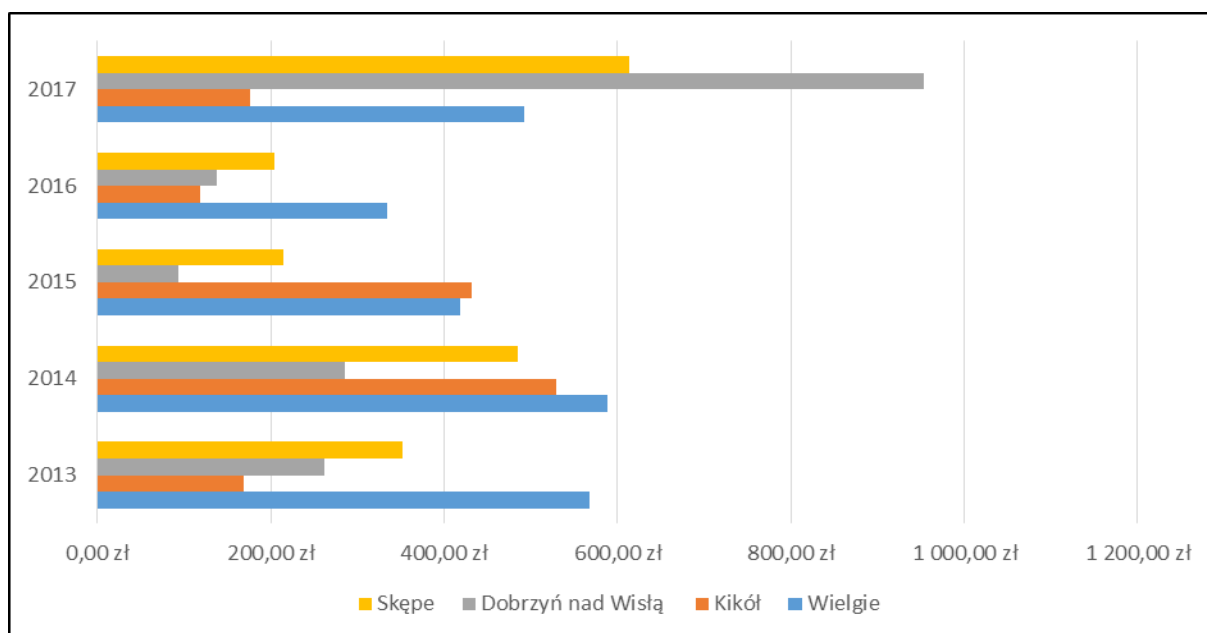
Tabela 6 Wydatki majątkowe wybranych gmin w przeliczeniu na 1 mieszkańca w latach 2013-2017

Nazwa jednostki	Rok				
	2013	2014	2015	2016	2017
Skępe	351,88 zł	485,21 zł	214,40 zł	204,75 zł	613,09 zł
Dobrzyń nad Wisłą	261,94 zł	284,62 zł	92,67 zł	138,19 zł	953,40 zł
Kikół	168,87 zł	528,94 zł	431,83 zł	118,72 zł	176,44 zł
Wielgie	566,86 zł	588,13 zł	418,75 zł	333,65 zł	492,73 zł

Źródło: System Analiz Samorządowych ([https:// http://www.systemanaliz.pl/prezentacja](https://http://www.systemanaliz.pl/prezentacja))

Miasto i Gmina Skępe każdego roku objętego analizą na cele majątkowe wydatkowała kwotę ponad 200 zł w przeliczeniu na 1 mieszkańca, zaś w 2017 r. wartość tego wskaźnika wyniosła 613,09 zł. Skępe w każdym roku analizy zajmuje wysoką pozycję, a nawet lideruje w wybranych latach temu zestawieniu.

Wykres 8. Wydatki majątkowe wybranych gmin w przeliczeniu na 1 mieszkańca w latach 2013-2017



Źródło: System Analiz Samorządowych ([https:// http://www.systemanaliz.pl/prezentacja](https://http://www.systemanaliz.pl/prezentacja))

Można zaobserwować, że nie zachodzi korelacja pomiędzy poszczególnymi gminami w odniesieniu do kolejnych lat objętych analizą, co oznacza, że realizacja tych wydatków uzależniona jest bezpośrednio od możliwości jednostki w danym okresie oraz aktualnych potrzeb inwestycyjnych, a także jest warunkowana projektami realizowanymi ze środków zewnętrznych.

Podatnikami podatku dochodowego od osób prawnych zwanego CIT są osoby prawne, a także spółki kapitałowe w organizacji oraz jednostki organizacyjne niemające osobowości prawnej, gminom zaś z tytułu tego podatku przysługują udziały.

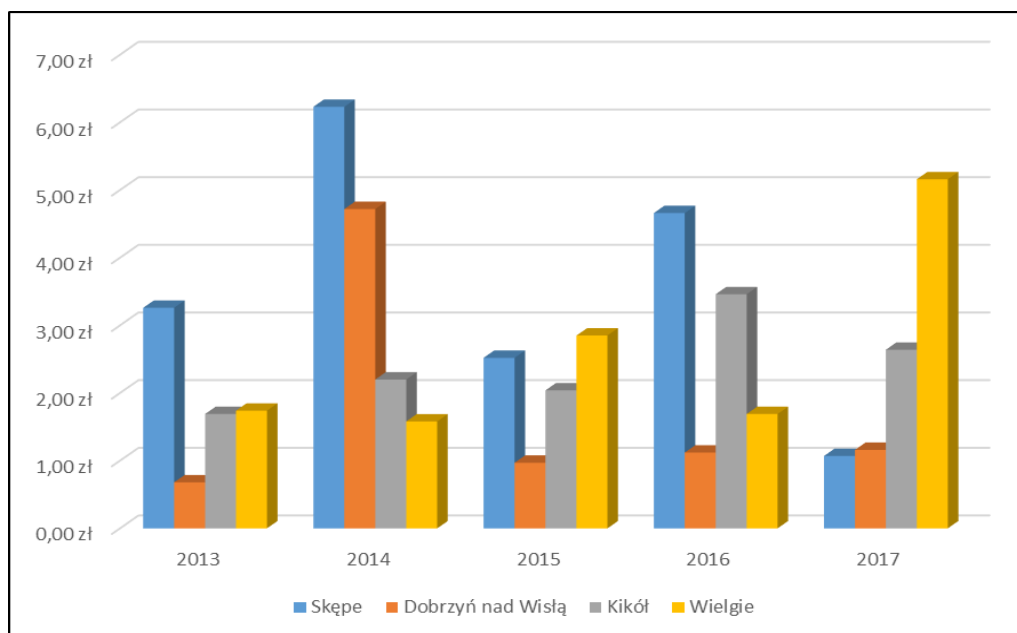
Tabela 7 Dochody z CIT wybranych gmin w przeliczeniu na 1 mieszkańca (wg faktycznego miejsca zamieszkania) w latach 2013-2017

Nazwa jednostki	Rok				
	2013	2014	2015	2016	2017
Skępe	3,26 zł	6,23 zł	2,52 zł	4,66 zł	1,07 zł
Dobrzyń nad Wisłą	0,68 zł	4,72 zł	0,97 zł	1,12 zł	1,16 zł
Kikół	1,69 zł	2,20 zł	2,04 zł	3,46 zł	2,64 zł
Wielgie	1,74 zł	1,58 zł	2,85 zł	1,69 zł	5,16 zł

Źródło: System Analiz Samorządowych ([https:// http://www.systemanaliz.pl/prezentacja](https://http://www.systemanaliz.pl/prezentacja))

W przypadku grupy porównawczej poddanej analizie można zauważyć, że brak jest stałego trendu, którym charakteryzowałyby się ten wskaźnik. Przekładowo dla Skępego jego wartość w 2014 roku wyniosła 6,23 zł na 1 mieszkańca, zaś trzy lata później zaledwie 1,07 zł na 1 mieszkańca. Jednakże biorąc pod uwagę dane sumaryczne to w latach 2013-2017 to gmina Skępe charakteryzowała się największą wartością tych dochodów w przeliczeniu na 1 mieszkańca.

Wykres 9. Dochody z CIT wybranych gmin w przeliczeniu na 1 mieszkańca (wg faktycznego miejsca zamieszkania) w latach 2013-2017



Źródło: System Analiz Samorządowych ([https:// http://www.systemanaliz.pl/prezentacja](https://http://www.systemanaliz.pl/prezentacja))

Analiza wykazuje, że to właśnie na terenie gminy Skępe funkcjonuje największa ilość podmiotów będących płatnikami podatku CIT bądź też podmioty tej grupy generują najwyższe dochód właśnie na terenie tej gminy.

Jak wskazuje powyższa analiza trudne jest porównywanie statystyczne poszczególnych gmin, gdyż różnią się one wewnątrznie, a uwarunkowania te determinują różne kierunki rozwoju jednostek nawet ze sobą sąsiadujących. Przykładem mogą tu być gminy Dobrzyń nad Wisłą i Wielgie, których dochody własne są determinowane przez dodatkowe podatki pochodzące z istniejących budowli (odpowiednio elektrownie wiatrowe oraz sieć gazowa). Większe dochody pozwalają z kolei zintensyfikować działania inwestycyjne. Nie mniej należy stwierdzić, że przeprowadzana analiza wskazuje, że sytuacja społeczno – gospodarcza Miasta i Gminy Skępe nie przedstawia się gorzej na tle innych gmin o podobnym potencjale, a na niektórych płaszczyznach obraz ten przedstawia się jeszcze lepiej. Daje to podstawy do dalszego harmonijnego rozwoju gminy w przyszłości.

III. INFORMACJE FINANSOWE

1. Stan finansów miasta i gminy

Zgodnie z ustawą o finansach publicznych, budżetem gminy jest roczny plan dochodów

i wydatków, oraz jego przychody i rozchody. Jest on uchwalany na rok budżetowy, który jest tożsamy z rokiem kalendarzowym. Co roku jest on przyjmowany oraz zmieniany uchwałami organu stanowiącego jednostki oraz zarządzeniami organu wykonawczego.

Budżet jest najważniejszym dokumentem determinującym funkcjonowanie samorządu, określającym sposób i cele wydatkowania środków publicznych, oraz pośrednio określającym założone kierunki rozwojowe.

Sytuację finansową gminy opisuje się przy wykorzystaniu szeregu specjalistycznych wskaźników.

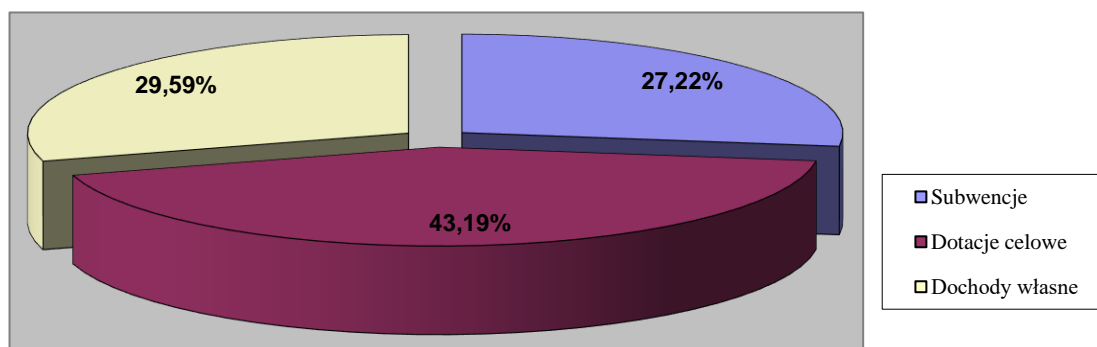
W przypadku Miasta i Gminy Skępe wartość tych wskaźników wg stanu na dzień 31.12.2018r. przedstawia się następująco:

Lp.	OPIS WSKAŹNIKA	WARTOŚĆ w %
1.	udział dochodów własnych w dochodach ogółem	29,59%
2.	udział wydatków majątkowych w wydatkach ogółem	23,13%
3.	zadłużenie ogółem	12.751.099,00 zł
4.	poziom wolnych środków	763.869,52 zł
5.	wykonanie dochodów	96,41%
6.	wykonanie wydatków	95,17%
7.	wynik (nadwyżka lub deficyt)	- 4.884.583,95 zł
8.	dotacje rozwojowe pozyskane spoza budżetu gminy	543.981,22 zł
9.	dochody z majątku	2.752.280,21 zł.

Na dochody budżetu oprócz dochodów własnych składają się także subwencje oraz dotacje.

2. Wykonanie budżetu miasta i gminy

Struktura dochodów budżetu gminy Skępe na dzień 31.12.2018 roku



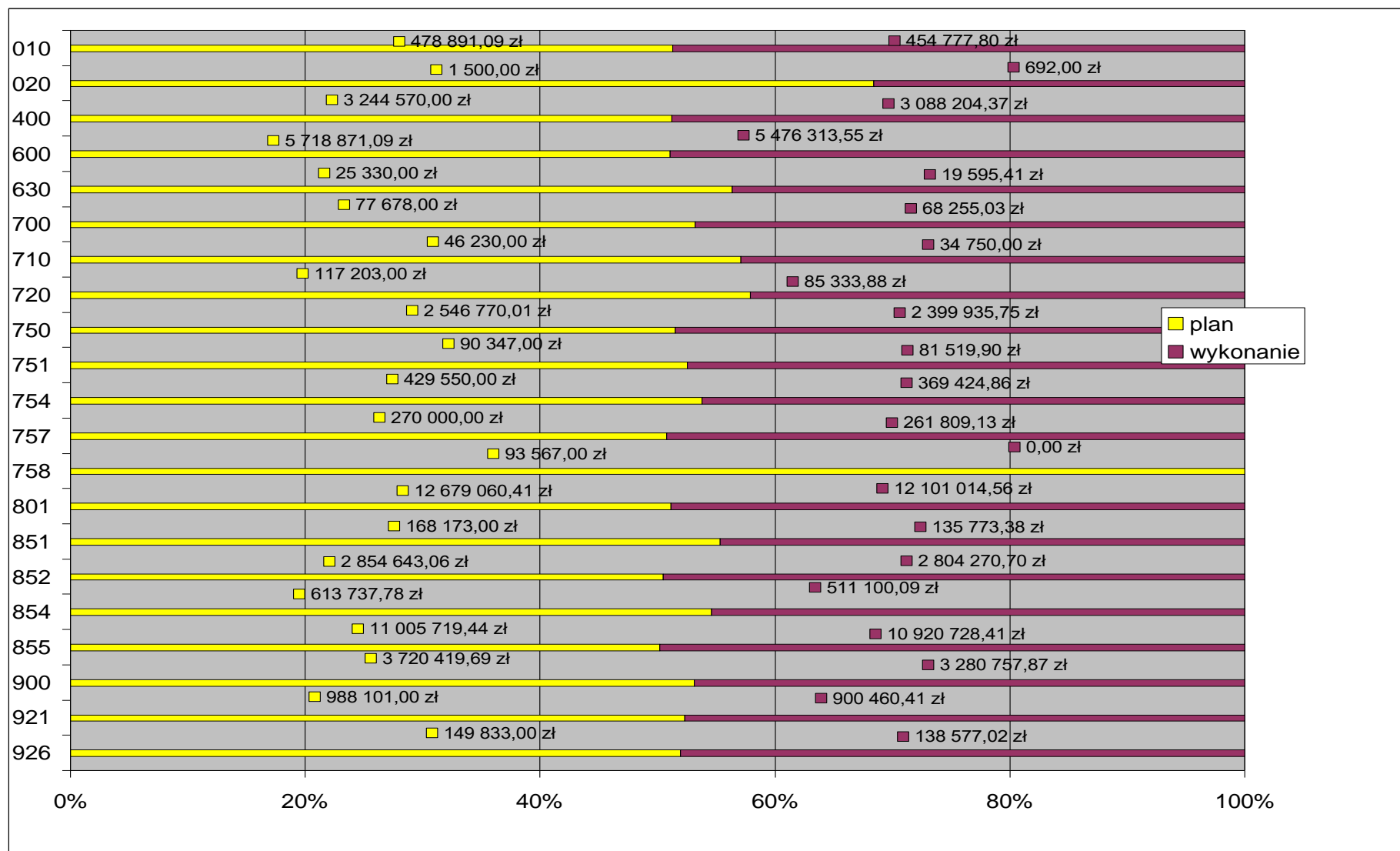
Szczegółowe dochody budżetu przedstawiają się następująco:

- subwencje w ogólnym budżecie stanowią kwotę 10.409.469,00 zł tj. 27,22 % dochodów wykonanych,
- dotacje celowe zadań zleconych z zakresu administracji rządowej w ogólnym budżecie stanowią kwotę 11.467.263,24 zł tj. 29,98 % dochodów wykonanych,
- dotacje celowe otrzymane z budżetu państwa na realizację własnych zadań bieżących gmin (związków gmin) w ogólnym budżecie stanowią kwotę 5.054.311,63 zł tj. 13,21 % dochodów wykonanych,
- dochody pozostałe w ogólnym budżecie stanowią kwotę 11.317.666,30 zł tj. 29,59 % dochodów wykonanych.

Wydatki gminy w roku 2018 w stosunku do zakładanego planu zostały zrealizowane w 95,17 %. Wydatki budżetu mogą być zrealizowane w formie wydatków bieżących, bądź majątkowych (inwestycyjnych).

Strukturę wydatków przedstawia poniższy wykres:

Struktura wydatków wg działów klasyfikacji budżetowej na dzień 31.12.2018r.



3. Wykonanie wydatków inwestycyjnych/majątkowych

W roku 2018 wydatki inwestycyjne wyniosły 9.976.578,10 zł, co w przełożeniu na plan stanowi 97,33%.

Wszystkie zaplanowane inwestycje zostały wykonane w zaplanowanym zakresie, a różnica pomiędzy planem a wydatkami faktycznie poniesionymi na poziomie niespełna 300.000,00 zł wynika z oszczędności przetargowych.

Wydatki inwestycyjne w 2018 roku

Lp.	Nazwa inwestycji	plan wydatków	wydatki poniesione	Poziom wydatkowania (%)
1.	Budowa sieci wodociągowej na terenie Miasta i Gminy Skępe	148.000,00	147.600,00	99,73 %
2.	Budowa sieci wodociągowej z przyłączami w miejscowościach:	50.000,00	25.900,00	51,80 %
3.	Budowa Stacji Uzdatniania Wody w Skępem	20.000,00	7.134,00	35,67 %
4.	Rozbudowa Stacji Uzdatniania Wody w Wólce	2.381.591,00	2.333.788,70	97,99 %
5.	Przebudowa drogi gminnej Łąkie - Franciszkowo	35.000,00	31.045,30	88,70 %
6.	Przebudowa drogi gminnej Wólka - Turka	450.000,00	436.011,32	96,89 %
7.	Przebudowa drogi gminnej Żagno - Pokrzywnik	70.000,00	62.926,00	89,89 %
8.	Przebudowa odcinka drogi gminnej nr 170319C Lubówiec-Jarczewo od	3.300.000,00	3.274.318,93	99,22 %
9.	Przebudowa ul. Świerkowej w Józefkowie	290.000,00	282.007,36	97,24 %

Wydatki inwestycyjne w 2018 roku

Lp.	Nazwa inwestycji	plan wydatków	wydatki poniesione	Poziom wydatkowania (%)
10.	Przebudowa ulic Kasztanowej, Lipowej, Jarzębinowej, Klonowej, Akacjowej, Topolowej oraz	150.000,00	131.478,21	87,65 %
11.	Przebudowa ulicy Ogrodowej w Skępem	180.000,00	166.212,95	92,34 %
12.	Przebudowa ulicy Prostej oraz ulicy Kolejowej w Skępem	581.000,00	579.227,11	99,70 %
13.	Wydzielenie działki na poszerzenie drogi gminnej – ulicy Kwiatowej wraz z wypłata odszkodowań	49.600,00	30.640,00	61,77 %
14.	Zakup działki nr ew. 265 i 264 w mieście Skępe – ulica Zachodnia	39.500,00	39.016,50	98,78 %
15.	Budowa ścieżki edukacyjnej w miejscowości Skępe	10.000,00	8.610,00	86,10 %
16.	Nabycie nieruchomości gruntowej działki nr ew. 154/2 w Skępem po byłym Posterunku Policji	47.236,00	47.235,20	100,00 %
17.	Zakup modułu iGeoPlan z przeznaczeniem do publikacji metadanych dla miejscowych	12.300,00	12.300,00	100,00 %
18.	Infostrada Kujaw i Pomorza 2.0	18.808,00	18.806,70	99,99 %
19.	Zakup systemu elektronicznego prowadzenia obrad	51.000,00	50.880,70	99,77 %
20.	Zakup serwera dla potrzeb Urzędu Miasta i Gminy Skępe	20.000,00	20.000,00	100,00 %
21.	Zakup pojazdu osobowego SUV w wersji oznakowanej dla Posterunku Policji w Skępem	42.500,00	42.500,00	100,00 %

Wydatki inwestycyjne w 2018 roku

Lp.	Nazwa inwestycji	plan wydatków	wydatki poniesione	Poziom wydatkowania (%)
22.	Zakup mobilnego zestawu do ratownictwa wodnego składającego się z samochodu terenowego i łodzi motorowej wyposażonej w sprzęt ratowniczy	10.000,00	0,00	0,00 %
23.	Modernizacja hali sportowej przy Miejskim Zespole Szkół w Skępem	791.288,00	791.262,17	100,00 %
24.	Modernizacja budynku przedszkola w Wiosce wraz z adaptacją kolejnych pomieszczeń na cele edukacyjne	717.193,00	686.691,82	95,75 %
25.	Zakup kotła do stołówki szkolnej	12.500,00	12.499,33	99,99 %
26.	Budowa sieci kanalizacyjnej na ulicach Polnej, Widok, Widokowej, Kujawskiej, Sportowej, Kwiatowej, Płockiej, 21 Stycznia, Poziomkowej, Storczykowej, Piaskowej, Kalinowej, Jaśminowej oraz w miejscowości Józefkowo	140.000,00	139.151,24	99,39 %
27.	EKOpiec 2018 wymiana źródeł ciepła na terenie Miasta i Gminy Skępe	40.000,00	40.000,00	100,00 %
28.	Podniesienie standardu oświetlenia drogowego w ilości 4 opraw w miejscowości Kukowo	15.000,00	13.825,32	92,17 %
29.	Przebudowa i wyposażenie świetlicy wiejskiej w Żuchowie	490.000,00	460.757,24	94,03 %

30.	Rozbudowa, modernizacja i wyposażenie świetlicy wiejskiej w Wiosce wraz z infrastrukturą towarzyszącą	35.000,00	32.000,00	91,43 %
31.	Budowa siłowni plenerowej oraz strefy relaksu na działce o nr ewid. 79 położonej w miejscowości Wioska	53.000,00	52.752,00	99,53 %
Razem		10.250.516,00	9.976.578,10	97,33 %

1. Budowa sieci wodociągowej na terenie Miasta i Gminy Skepe

Przedsięwzięcie polega na budowie około 40 km sieci wodociągowej, której zadaniem jest zapewnienie dostępu do bieżącej wody niemalże wszystkim mieszkańcom gminy Skepe. W 2016 roku został wybrany wykonawca projektu technicznego, który będzie podstawą do aplikowania o środki zewnętrzne w ramach Programu Rozwoju Obszarów Wiejskich na lata 2014-2020 bądź innych dostępnych środków zewnętrznych. W 2018 r. rozliczono koszty przygotowania dokumentacji projektowej oraz uzyskano pozwolenie na budowę. Z tego tytułu wydatkowano kwotę 147.600,00 zł. W Wieloletniej Prognozie Finansowej na realizację inwestycji zaplanowano na lata 2015-2021 kwotę 800 tys. zł.

2. Budowa sieci wodociągowej z przyłączami w miejscowościach: Skepe, Rumunki Skepskie, Koziółek, Gozdy gm. Mochowo-Koziółek-Modrzewie

Inwestycja polega na budowie sieci wodociągowej na terenach, które ze względu na znaczne rozproszenie zabudowy oraz trudne warunki terenowe – lokalizacyjne np. występowanie kolizji z naziemnymi sieciami kolejowymi nie zostały dotychczas zwodociągowane. Inwestycja została zapoczątkowana w 2017 roku, zawarciem umowy z wykonawcą projektu technicznego, którego wykonanie nastąpiło w 2018 roku. Z tego tytułu wydatkowano kwotę 25.900,00 zł. Przygotowana dokumentacja będzie podstawą realizacji inwestycji w przyszłości. Docelowo w wyniku realizacji inwestycji powstanie około 4 km sieci wodociągowej wraz z 5 przyłączami obiektowymi.

3. Budowa Stacji Uzdatniania Wody w Skępem

Przedsięwzięcie zakłada budowę nowej stacji uzdatniania wody w lokalizacji obecnej studni poboru wody oraz demontaż i rozbiórkę dotychczas funkcjonującej stacji. Obiekt SUW w Skępem został wybudowany w latach 70-tych, a co za tym idzie jego stan techniczny jest niezadawalający, zaś funkcjonująca technologia uzdatniania wody powoli przestaje być odpowiednia do uzyskiwania parametrów wody odpowiadających coraz bardziej rygorystycznym normom. Dlatego też podjęto kroki zmierzające do naprawy tego stanu, tym bardziej, że stacja ta zaopatruje w wodę około 5,5 tys. mieszkańców gminy. W latach wcześniejszych opracowano projekt techniczny i uzyskano pozwolenie na budowę oraz złożono wniosek zintegrowany o dofinansowanie w ramach Regionalnego Programu Operacyjnego Województwa Kujawsko – Pomorskiego na lata 2014-2020. W związku z tym koniecznym było opracowanie studium wykonalności, na które wydatkowano kwotę 7.134,00 zł. Inwestycja będąca częścią projektu zintegrowanego pn. Modernizacja i rozbudowa systemu gospodarki wodno-ściekowej na terenie Miasta i Gminy Skępe uzyskała dofinansowanie i w dniu 27.11.2018 r. zawarta została umowa o dofinansowanie. Zadanie będzie realizowane w 2019 roku, a jego łączny koszt wyniesie 3,76 mln zł.

4. Rozbudowa Stacji Uzdatniania Wody w Wólce

Przedsięwzięcie polegało na modernizacji Stacji Uzdatniania Wody w Wólce, poprzez jej rozbudowę oraz budowę nowych zbiorników retencyjnych, czego efektem jest zwiększenie wydajności tego obiektu, co w przyszłości pozwoli na budowę kolejnych odcinków wodociągu, które to obecnie ze względu na niewystarczającą wydajność SUW jest niemożliwe. Zadanie jest realizowane od 2015 roku, w którym wyłoniono wykonawcę projektu budowlanego i zawarto umowę, Projekt został wykonany w 2016 r. oraz uzyskano pozwolenie na budowę. W 2018 r. został wykonany roboty budowlane zaś obiekt stacji został oddany do użytkowania. Koszt poniesiony w 2018 roku wyniósł 2.333.788,70 zł. Projekt otrzymał dofinansowanie ze środków Programu Rozwoju Obszarów Wiejskich na lata 2014-2020 w wysokości 63,63 % kosztów kwalifikowanych.

przed inwestycją



po inwestycji



5. Przebudowa drogi gminnej Łąkie – Franciszkowo

Zadanie polega na przebudowie odcinka drogi o długości 3845 m szerokość drogi wyniesie 5 m Projekt techniczny zakłada zróżnicowaną technologię wykonania zadania w zależności od stanu technicznego drogi. W efekcie cały ciąg komunikacyjny zyska nawierzchnię utrwaloną emulsją asfaltową modyfikowaną i grysem bazaltowym. Ponadto zostaną wykonane pobocza utwardzone kruszywem łamanym, a także odcinki chodnika oraz zatoki przystankowe. Cała droga zostanie odwodniona przy pomocy rowów. W roku 2018 został wykonany projekt techniczny, którego koszt wyniósł 31.045,30 zł. Dokument ten będzie podstawą realizacji inwestycji w przyszłych latach.

6. Przebudowa drogi gminnej Wólka –Turka

Zadanie polegało na wykonaniu 750-metrowego odcinka drogi. Wykonano bądź uzupełniono podbudowę kruszywem kamiennym oraz wykonano nawierzchnię w postaci dwóch warstw bitumicznych (wiążącej i ścieralnej) o łącznej grubości 6 cm. Szerokość drogi wynosi 5 m. Zostały również wykonane pobocza o szerokości 0,75 m. W pierwszym półroczu został wykonany projekt techniczny, zaś w drugiej połowie roku miało miejsce wykonawstwo robót budowlanych. Łączny koszt zadania wyniósł 436.011,32 zł.

przed inwestycją



po inwestycji



- **Przebudowa drogi gminnej Żagno – Pokrzywnik**

Przedsięwzięcie polegało na kompleksowej przebudowie drogi Żagno – Pokrzywnik na odcinku 1,2 km w następującym zakresie: wydzielenie działek na poszerzenie drogi, wyprofilowanie, wykonanie podbudowy, wykonanie nawierzchni z mas bitumicznych, wykonanie poboczy oraz rowów odwadniających. Kontrakt zawarty z Wykonawcą miał charakter „zaprojektuj i wybuduj”, co oznacza, iż to Wykonawca na podstawie Programu Funkcjonalno – Użytkowego przygotował projekt techniczny, uzyskał wymagane pozwolenia i decyzje, a następnie wykonał roboty drogowe. W poprzednich latach na w/w zadanie wydatkowano kwotę 542.484,12 zł, zaś w 2018 r. wydatkowano 62.926,00 zł tytułem dokonania wyceny oraz zapłaty odszkodowań za przejęte grunty na poszerzenie drogi. Zadanie uzyskało wsparcie w ramach Programu Rozwoju Obszarów Wiejskich na lata 2014-2020 w wysokości 63,63% wydatków kwalifikowanych.

przed inwestycją



po inwestycji



7. Przebudowa odcinka drogi gminnej nr 170319C Lubówiec-Jarczewo od km 0+000 do km 4+810

W wyniku realizacji inwestycji przebudowano 4,81 km odcinka drogi o szerokości 4 m poprzez wykonanie odpowiedniej podbudowy i 7 cm warstwy betonu asfaltowego. Ponadto na wybranych odcinkach drogi wykonano chodniki oraz perony przystankowe. Wykonano

także rowy odwadniające, utwardzone obustronne pobocza i przejścia dla pieszych. Wartość robót wyniosła 3.274.318,93 zł, z czego 1.643.582,00 zł stanowiło dofinansowanie w ramach Rządowego Programu na rzecz Rozwoju oraz Konkurencyjności Regionów poprzez Wsparcie Lokalnej Infrastruktury Drogowej. Dzięki realizacji zadania uzyskano korzystne połączenie drogowe z Gminą Chrostkowo. Ponadto zrealizowane zadanie przyczyni się do poprawy warunków korzystania z tego odcinka drogi, jak również wpłynie na poprawę jakości życia mieszkańców codziennie użytkujących ten trakt komunikacyjny. Jego użytkowanie ze względu na nieutwardzoną nawierzchnię było niezwykle uciążliwe, szczególnie w trakcie intensywnych opadów atmosferycznych oraz zimowych roztopów.

przed inwestycją



po inwestycji



8. Przebudowa ul. Świerkowej w Józefkowie

Zadanie polegało na wykonaniu 637 - metrowego odcinka drogi. W jego ramach uzupełniono podbudowę kruszywem kamiennym grubości 7 cm oraz wykonano nawierzchnię w postaci dwóch warstw bitumicznych (wiążącej i ścieralnej) o łącznej grubości 6 cm. Szerokość drogi wynosi 4 m, przy czym wykonano również pobocza o szerokości 0,75 m. W pierwszym półroczu został wykonany projekt techniczny, zaś w drugiej połowie miała miejsce realizacja robót budowlanych. Łączny koszt zadania wyniósł 436.011,32 zł.

przed inwestycją



po inwestycji



9. Przebudowa ulic Kasztanowej, Lipowej, Jarzębinowej, Klonowej, Akacjowej, Topolowej oraz Grzybowej w miejscowości Skepe

W ramach realizacji zadania w 2018 roku wybudowano linię oświetlenia ulicznego na ulicach Klonowej i Topolowej. W ramach zadania wykonano przyłącze energetyczne, posadowiono słupy na fundamentach oraz zamontowano 27 opraw oświetleniowych. Działania te miały na celu podniesienie bezpieczeństwa użytkowników tych dróg oraz mieszkańców okolicznych posesji. Ponadto wyodrębniono dokumentację na przebudowę ulicy Grzybowej obejmującą branżę drogową oraz branżę sanitarną. Wartość tych działań wyniosła 131.748,21 zł. W wieloletniej prognozie finansowej Miasta i Gminy Skepe na realizację zadania przewidziano na lata 2014-2022 kwotę 1,699 mln zł.

10. Przebudowa ulicy Ogrodniczej w Skepem

Zadanie polegało na przebudowie 93 mb drogi o szerokości 3,5 m w technologii kostki brukowej, jak również wykonaniu systemu odwodnienia. Dzięki realizacji zadania kilkudziesięciu mieszkańcom posesji zlokalizowanych przy tym ciągu komunikacyjnym zyskało możliwość bezproblemowego dojazdu do domów, który wcześniej ze względu na nawierzchnię drogi oraz warunki hydrogeologiczne był utrudniony. Wartość zadania wyniosła 166.212,95 zł.

po inwestycji



11. Przebudowa ulicy Prostej oraz ulicy Kolejowej w Skepem

W wyniku realizacji zadania ulica Prosta zyskała nową nawierzchnię z kostki betonowej wraz z kanalizacją deszczową oraz na całej długości został wybudowany chodnik. Długość chodnika wraz z drogą wynosi 210 m. Szerokość drogi 6 m. Na ulicy Kolejowej został wybudowany nowy chodnik wraz z kanalizacją deszczową. Długość chodnika wynosi 620 m. Chodnik poprawi bezpieczeństwo mieszkańców na co dzień, jak i podczas wzmożonego ruchu w dni targowe. Wartość zadania wyniosła 579.227,11 zł.

przed inwestycją



po inwestycji



12. Wydzielenie działki na poszerzenie drogi gminnej – ulicy Kwiatowej wraz z wypłatą odszkodowań

Odszkodowania zostały wypłacone za przejęte działki na poszerzenie ulicy Kwiatowej w kwocie 30.640,00 zł.

13. Zakup działki nr ew. 265 i 264 w mieście Skepe - ulica Zachodnia

W związku z faktem, iż na działkach nr ew. 265 i 264 położonych w mieście Skepe posadowione są urządzenia kanalizacyjne i wodociągowe oraz częściowo są one zajęte pod drogę gminną - ulicę Zachodnią, koniecznym było przejęcie w/w nieruchomości i uregulowanie stanu prawnego, pozwalającego na swobodne ich użytkowanie i eksploatację. Działka nr ew. 265 została nabyta aktem notarialnym nr Repertorium A 2548/2018 z dnia 17.04.2018 r. natomiast zakup działki nr ew. 264 nastąpi w miesiącu lipcu 2019 roku.

14. Budowa ścieżki edukacyjnej w miejscowości Skepe

Zadanie przewiduje budowę 200-metrowego odcinka ścieżki edukacyjnej przy plaży nad Jeziorem Wielkim w Skępem. Ścieżka o szerokości 4 m zostanie okrawężnikowana oraz utwardzona kostką brukową. Ponadto zostaną zamontowane cztery tablice edukacyjne o tematyce ekologicznej. Obiekt zostanie wzbogacony w elementy małej architektury takie jak ławki, kosze na śmieci i stojaki na rowery. W 2018 roku wykonano dokumentację techniczną za kwotę 8.610,00 zł oraz uzyskano pozwolenie na realizację inwestycji, które będą podstawą do ubiegania się w 2019 roku o wsparcie z Wojewódzkiego Funduszu Ochrony Środowiska i Gospodarki Wodnej w Toruniu.

15. Nabycie nieruchomości gruntowej działki nr ewid. 154/2 w Skępem po byłym Posterunku Policji

W 2018 roku zakupiono nieruchomość gruntową działki o nr ewid. 154/2, zabudowaną położoną w miejscowości Skepe przy ulicy Dworcowej nr 9 o powierzchni 0,0783 ha (obręb 0003 Skepe) za kwotę 44.575,20 zł. Na ogólną kwotę w/w zadania składają się też koszty aktu notarialnego w kwocie 2.660,00 zł.

16. Zakup modułu iGeoPlan z przeznaczeniem do publikacji metadanych dla miejscowych planów zagospodarowania przestrzennego

Zakupiono moduł iGeoPlan z przeznaczeniem do publikacji metadanych dla miejscowych planów zagospodarowania przestrzennego w Skępem za kwotę 12.300,00zł.

17. Infostrada Kujaw i Pomorza 2.0

Elementem bazowym jest potrzeba rozwoju oraz modernizacji i aktualizacji Systemu Informacji Przestrzennej. W ramach projektu możliwym jest także otrzymanie infrastruktury technicznej. Koszt realizacji zadania w 2018 roku wyniósł 18.806,70 zł.

18. Zakup systemu elektronicznego prowadzenie obrad

Zakup systemu elektronicznego prowadzenia obrad związane jest z wejściem w życie znowelizowanej ustawy o samorządzie gminnym oraz koniecznością dostosowania uwarunkowań technicznych obsługi biura rady, a także prowadzenia obrad komisji i sesji Rady Miejskiej. Zakup obejmował zasilacz, szafę, półkę, uchwyt do telewizora, sprzęt elektroniczny, tablety wraz z etui do tabletów. Koszt w/w zadania to kwota 50.880,70 zł.

19. Zakup serwera dla potrzeb Urzędu Miasta i Gminy Skepe

Z uwagi na bardzo duże zużycie elementów bazowych oraz zmiany technologii w ramach zadania inwestycyjnego został zakupiony nowy serwer, który zastąpi dotychczas użytkowane urządzenie tego typu. Koszt zakupu serwera to kwota 20.000,00 zł.

20. Zakup pojazdu osobowego SUV w wersji oznakowanej dla Posterunku Policji w Skępem

Na podstawie porozumienia zawartego w dniu 10 maja 2018 r. pomiędzy Burmistrzem Miasta i Gminy Skępe a Zastępcą Komendanta Wojewódzkiej Policji w Bydgoszczy została przyznana dotacja dla Komendy Powiatowej Policji w Lipnie na zakup pojazdu osobowego SUV w wersji oznakowanej dla Posterunku Policji w Skępem w kwocie 42.500,00 zł. Zakup pojazdu był możliwy dzięki współdziałaniu Wojewódzkiej Komendy Policji w Bydgoszczy oraz skępskiego samorządu. Dzięki tej inicjatywie WKP w Bydgoszczy dokonała zakupu samochodu Opel Mokka za kwotę 89 tys. zł. Nowy pojazd z pewnością wpłynie na poprawę bezpieczeństwa nie tylko użytkowników dróg, ale wszystkich mieszkańców naszej gminy, a także ułatwi codzienną trudną służbę skępskim policjantom.



21. Modernizacja hali sportowej przy Miejskim Zespole Szkół w Skępem

Zadanie polegało na kompleksowej modernizacji istniejącej hali sportowej zlokalizowanej przy Miejskim Zespole Szkół w Skępem. Zadanie objęło częściowe wzmocnienie ściany szczytowej, częściowe przemurowanie cokołów wraz z ich termomodernizacją, wymianę stolarki okiennej, wymianę dachu wraz z ociepleniem, ocieplenie ścian, wykonanie nowej podłogi oraz wymianę systemu ogrzewania i wentylacji, a także wykonanie systemu odprowadzenia wody opadowej. Wszystkie te działania miały na celu przywróceniu hali do użytkowania, która została zamknięta decyzją Państwowego Powiatowego Inspektora Nadzoru Budowlanego w Lipnie.

W 2018 roku wydatkowano z tytułu realizacji zadania kwotę 791.262,17 zł, zaś łącznie ponad 3,1 mln zł. Zadanie objęte było wsparciem z Ministerstwa Sportu i Turystyki w kwocie 963.000,00 zł oraz pożyczką z Wojewódzkiego Funduszu Ochrony Środowiska i Gospodarki Wodnej w kwocie 885.000,00 zł.

przed inwestycją



po inwestycji



22. Modernizacja budynku przedszkola w Wiosce wraz z adaptacją kolejnych pomieszczeń na cele edukacyjne

Zadanie polega na modernizacji istniejącego budynku przedszkola oraz adaptacji na cele edukacyjne przyległych budynków biurowych po byłym Państwowym Gospodarstwie Rolnym i zabytkowej oficyny. Działania te pozwolą na zwiększenie o 50 osób, liczby miejsc przedszkolnych w budynku. Wśród poczynionych działań należy wymienić pozyskanie obiektu od dotychczasowego właściciela – Agencji Nieruchomości Rolnych oraz wykonanie projektu technicznego zadania, a opracowana dokumentacja będzie podstawą do aplikowania o środki zewnętrzne w ramach Regionalnego Programu Operacyjnego Województwa Kujawsko – Pomorskiego na lata 2014-2020. Stosowny wniosek zostanie złożony w II kwartale 2019 r. W 2018 roku wydatkowano kwotę 686.691,82 zł, zaś na realizację zadania w latach 2015-2020 przewidziano kwotę ponad 2,4 mln zł.

23. Zakup kotła do stołówki szkolnej

Zakup kotła warzelnego elektrycznego ke-150.8 o pojemności roboczej zbiornika 150l. wraz z montażem instalacji zasilającej niezbędnego do przygotowania posiłków dla uczniów korzystających ze stołówki szkolnej. Koszt zakupionego kotła to kwota 12.499,33 zł.



24. Budowa sieci kanalizacyjnej na ulicach Polnej, Widok, Widokowej, Kujawskiej, Sportowej, Kwiatowej, Płockiej, 21 Stycznia, Poziomkowej, Storczykowej, Piaskowej, Kalinowej, Jaśminowej oraz w miejscowości Józefkowo

Przedsięwzięcie polega na budowie około 8 km sieci kanalizacyjnej, której zadaniem jest ostateczne skanalizowanie aglomeracji wodno-ściekowej gminy Skępe (Skępe, Wioska i Józefkowo). W 2018 r. zakończone zostały prace projektowe oraz złożono wniosek zintegrowany o dofinansowanie w ramach Regionalnego Programu Operacyjnego Województwa Kujawsko – Pomorskiego na lata 2014-2020. Wartość tych działań w 2018 roku wyniosła 139.151,24 zł. Inwestycja będąca częścią projektu zintegrowanego pn. Modernizacja i rozbudowa systemu gospodarki wodno-ściekowej na terenie Miasta i Gminy Skępe uzyskała dofinansowanie i w dniu 27.11.2018 r. zawarta została umowa o dofinansowanie. Roboty budowlane realizowane będą w latach 2020-2021, a jego łączny koszt wyniesie 6,79 mln zł.

1. EKOpiec 2018 – wymiana źródeł ciepła na terenie Miasta i Gminy

Wprowadzenie tego zadania podyktowane jest chęcią przystąpienia do ogłoszonego przez Wojewódzki Fundusz Ochrony Środowiska i Gospodarki Wodnej w Toruniu programu priorytetowego pn. „EKOpiec 2018”. Dofinansowaniem objęte będą przedsięwzięcia związane z wymianą istniejącego źródła ciepła zasilanego paliwem stałym na terenie Miasta i Gminy Skępe. Koszt w/w zadania to kwota 40.000,00 zł.

2. Podniesienie standardu oświetlenia drogowego w ilości 4 opraw w miejscowości Kukowo

Inwestycję zrealizowano w II połowie 2018 r. w ramach podniesienia standardu oświetlenia drogowego w miejscowości Kukowo w ilości 4 opraw ulicznych za kwotę 13.825,32 zł.

3. Rozbudowa, modernizacja i wyposażenie świetlicy wiejskiej w Wiosce wraz infrastrukturą towarzyszącą

Zadanie będzie polegać na przebudowie obiektu OSP, który docelowo ma służyć zarówno potrzebom OSP, jak i pełnić funkcję świetlicy. Zgodnie z opracowaną dokumentacją projektową parter budynku służyć będzie zarówno druhom strażakom, jak i wszystkim mieszkańcom sołectwa i gminy. Co do zasady funkcja tych pomieszczeń pozostanie bez zmian. Część budynku służąca celom bojowym tj. garaże zostanie wyposażona w łazienkę. Parter budynku zostanie gruntownie i kompleksowo odnowiony. Dobudowane piętro pełnić będzie funkcje typowe dla świetlic wiejskich. I tak znajdą się tam m.in. sala konferencyjna, sala przeznaczona dla koła gospodyń wiejskich, sala edukacji ekologicznej i kafejka internetowa. Budynek zyska nowy dach i elewację, zaś jego otoczenie ciągi komunikacyjne. Przedsięwzięcie zostanie zgłoszone do konkursu w ramach działania 7.1 Regionalnego Programu Operacyjnego Województwa Kujawsko – Pomorskiego na lata 2014-2020, którego organizatorem będzie LGD Region Południe. Po uzyskaniu dofinansowania zostaną wykonane roboty budowlane we wskazanym powyżej zakresie. W 2018 roku z tytułu realizacji inwestycji wydatkowano kwotę 32.000,00 zł.

4. Przebudowa i wyposażenie świetlicy wiejskiej w Żuchowie

Zadanie polegało na kompleksowej przebudowie istniejącej, ale ze względów technicznych nieużytkowanej świetlicy wiejskiej obejmującej m.in. wymianę dachu wraz z konstrukcją, wykonanie nowej instalacji elektrycznej, wodno – kanalizacyjnej, centralnego ogrzewania i wentylacyjnej, wykonanie elewacji wewnętrznej i zewnętrznej ponadto dokonano wyposażenia obiektu. W efekcie powstało miejsce, w którym mieszkańcy Żuchowa będą

mogli się spotykać i integrować. W 2018 roku z tytułu realizacji przedsięwzięcia wydatkowano kwotę 460.757,24 zł, zaś w całym okresie realizacji inwestycji - 490.697,24 zł. Projekt otrzymał dofinansowanie ze środków Programu Rozwoju Obszarów Wiejskich na lata 2014-2020 w wysokości 63,63 % kosztów kwalifikowanych.

przed inwestycją



po inwestycji



5. Budowa siłowni plenerowej oraz strefy relaksu na działce o nr ewid. 79 położonej w miejscowości Wioska

Zadanie polegało na montażu urządzeń siłowni zewnętrznej takich jak biegacz i orbitrek, prasa i wioślarz, rower i jeździec, surfer i twister oraz drabinka i podciąg nóg. Wykonano również strefę relaksu wyposażoną w stół do gry w szachy oraz stół do gry w chińczyka. Teren został doposażony ponadto w ławki, stojaki na rowery oraz kosze na śmieci. Dzięki tym działaniom powstał kompleks rekreacyjny dla okolicznych mieszkańców przystosowany do potrzeb różnych grup wiekowych oraz o różnorodnych zainteresowaniach. Inwestycja została objęta wsparciem w kwocie 24.800,40 zł w ramach Programu Otwarte Strefy Aktywności, którego realizatorem jest Ministerstwo Sportu i Turystyki. Wartość zadania wyniosła 52.752,00 zł.



Część przedsięwzięć inwestycyjnych jak również wydatków bieżących realizowana była z wykorzystaniem środków zewnętrznych, wśród których wymienić można dotacje rozwojowe oraz pozostałe wsparcie udzielane przez różnorodne instytucje w ramach realizowanych przez nie programów.

Dotacje rozwojowe w 2018 roku

Lp.	Podmiot udzielający dotacji dotację	Podmiot przekazujący środki finansowe	Program, w ramach którego została przekazana dotacja	Inwestycja / przedsięwzięcie objęte dotacją	Plan dotacji na 2018 r. w zł	Wysokość przekazanej dotacji w 2018 r. w zł	Uwagi (w tym w zakresie nie zrealizowania założonego planu)
1.	Urząd Marszałkowski Województwa Kujawsko - Pomorskiego	Agencja Restrukturyzacji i Modernizacji Rolnictwa	Program Rozwoju Obszarów Wiejskich na lata 2014-2020	Rozbudowa Stacji Uzdatniania Wody w Wólce	979 901,00	319 366,25	Wniosek o wypłatę drugiej transzy dofinansowania został złożony w terminie wynikającym z umowy przyznania pomocy, jednakże pomimo zapewnień instytucja płatnicza tj. Agencja Restrukturyzacji i Modernizacji Rolnictwa nie przekazała do końca roku wymaganych środków finansowych. Środki te zostały przekazane w dniu 03.01.2019 r.
2.	Urząd Marszałkowski Województwa	Urząd Marszałkowski Województwa Kujawsko -	Program Operacyjny Pomoc Techniczna na	Opracowanie Lokalnego Programu Rewitalizacji	66 605,00	66 604,28	Niższa kwota dotacji wynika z niższych wydatków od pierwotnie zakładanych

	Kujawsko - Pomorskiego	Pomorskiego	lata 2014-2020	dla Miasta i Gminy Skępe			
3.	Urząd Marszałkowski i Województwa Kujawsko - Pomorskiego	Agencja Restrukturyzacji i Modernizacji Rolnictwa	Program Rozwoju Obszarów Wiejskich na lata 2014-2020	Przebudowa i wyposażenie świetlicy wiejskiej w Żuchowie	253 539,00	-----	Brak wpływu dotacji wynika z faktu zmiany terminu realizacji umowy związanej z koniecznością dokonania zmian projektowych podwyższających funkcjonalność obiektu; wniosek o uruchomienie płatności został złożony w dniu 28.02.2019 r., także dotacja zostanie przekazana w br.
4.	Urząd Marszałkowski i Województwa Kujawsko - Pomorskiego	Urząd Marszałkowski Województwa Kujawsko – Pomorskiego	Program Operacyjny Województwa Kujawsko-Pomorskiego na lata 2014-2020	Infostrada Kujaw i Pomorza 2.0	15 985,69	15 985,69	-----

5.	Stowarzyszenie Towarzystwo Rozwoju Gminy Płużnica	Stowarzyszenie Towarzystwo Rozwoju Gminy Płużnica	Program Operacyjny Cyfrowa Polska na lata 2014-2020	Rozwój kompetencji cyfrowych mieszkańców w Miasta i Gminy Skępe	149 500,00	142 025,00	Niższa kwota dotacji wynika z faktu, iż 5% dotacji przekazana będzie po zakończeniu i rozliczeniu projektu w roku 2020
Razem					1 465 530,69	543 981,22	

Pozostałe dotacje w 2018 roku

Lp.	Podmiot udzielający dotacji dotację	Podmiot przekazujący środki finansowe	Program, w ramach którego została przekazana dotacja	Inwestycja / przedsięwzięcie objęte dotacją	Plan dotacji na 2018 r. w zł	Wysokość przekazanej dotacji w 2018 r. w zł	Uwagi w tym w zakresie nie zrealizowania założonego planu
1.	Lasy Państwowe - Nadleśnictwo Skrwilno	Lasy Państwowe - Nadleśnictwo Skrwilno	-----	Przebudowa drogi gminnej na odcinku 0,93 km w ramach realizacji inwestycji pn. Przebudowa drogi gminnej Józefkowo – Huta na odcinku 1,05 km	165 000,00	165 0000,00	-----
2.	Kujawsko – Pomorski Urząd Wojewódzki	Kujawsko – Pomorski Urząd Wojewódzki	Rządowy Program na rzecz Rozwoju oraz	Przebudowa odcinka drogi			

	w Bydgoszczy	w Bydgoszczy	Konkurencyjności Regionów poprzez Wsparcie Lokalnej Infrastruktury Drogowej	gminnej nr 170319C Lubówiec - Jarczewo od km 0+000 do km 4+810	1 643 582,00	1 643 582,00	-----
3.	Urząd Marszałkowski Województwa Kujawsko – Pomorskiego	Urząd Marszałkowski Województwa Kujawsko - Pomorskiego	Budowa lub modernizacja dróg dojazdowych do gruntów rolnych	Przebudowa drogi gminnej Wólka – Turka	135 000,00	135 000,00	-----
4.	Ministerstwo Sprawiedliwości	Ministerstwo Sprawiedliwości	Fundusz Pomocy Pokrzywdzonym oraz Pomocy Postpenitencjarnej – Funduszu Sprawiedliwości	Wzmocnienie działań ochotników-strażaków z terenu Miasta i Gminy Skępe, niosącym pomoc osobom	44 100,00	40 633,56	Niższa kwota dotacji wynika z oszczędności związanych z przeprowadzonym zapytaniem ofertowym

				pokrzywdzonym przestępstwem poprzez doposażenie w sprzęt ratowniczy			
5.	Ministerstwo Sportu i Turystyki	Ministerstwo Sportu i Turystyki	Program Rozwoju Szkolnej Infrastruktury Sportowej – edycja 2017	Modernizacja hali sportowej przy Miejskim Zespole Szkół w Skępem	363 000,00	363 000,00	-----
6.	Wojewódzki Fundusz Ochrony Środowiska i Gospodarki Wodnej w Toruniu	Wojewódzki Fundusz Ochrony Środowiska i Gospodarki Wodnej w Toruniu	Program priorytetowy Azbest 2018	Demontaż, transport i unieszkodliwianie wyrobów zawierających azbest z terenu Miasta i Gminy Skępe	21 895,43	13 804,36	Niższa kwota dotacji wynika z oszczędności związanych z przeprowadzonym zapytaniem ofertowym

7.	Wojewódzki Fundusz Ochrony Środowiska i Gospodarki Wodnej w Toruniu	Wojewódzki Fundusz Ochrony Środowiska i Gospodarki Wodnej w Toruniu	Program priorytetowy ochrona przyrody 2018	Zadrzewianie i zakrzewianie terenu zlokalizowanego przy budynku użyteczności publicznej będącego własnością Skarbu Państwa w trwałym zarządzie Ochotniczej Straży Pożarnej w Łąkiem	9 996,00	9 996,00	-----
8.	Wojewódzki Fundusz Ochrony Środowiska i Gospodarki Wodnej w Toruniu	Wojewódzki Fundusz Ochrony Środowiska i Gospodarki Wodnej w Toruniu	Program ekopiec	Ograniczenie niskiej emisji poprzez wymianę źródeł ciepła zasilanych paliwami stałymi w budynkach mieszkalnych na terenie Miasta i Gminy Skępe	20 000,00	20 000,00	-----

9.	Ministerstwo Sportu i Turystyki	Ministerstwo Sportu i Turystyki	Program rozwoju małej infrastruktury sportowo – rekreacyjnej o charakterze wielopokoleniowym – Otwarte Strefy Aktywności (OSA) – edycja 2018	Budowa siłowni plenerowej oraz strefy relaksu na działce o nr ewid. 79 położonej w miejscowości Wioska	24 900,00	24 800,40	Niższa kwota dotacji wynika z oszczędności związanych z przeprowadzonym zapytaniem ofertowym
PODSUMOWANIE					2 427 473,43	2 415 816,32	

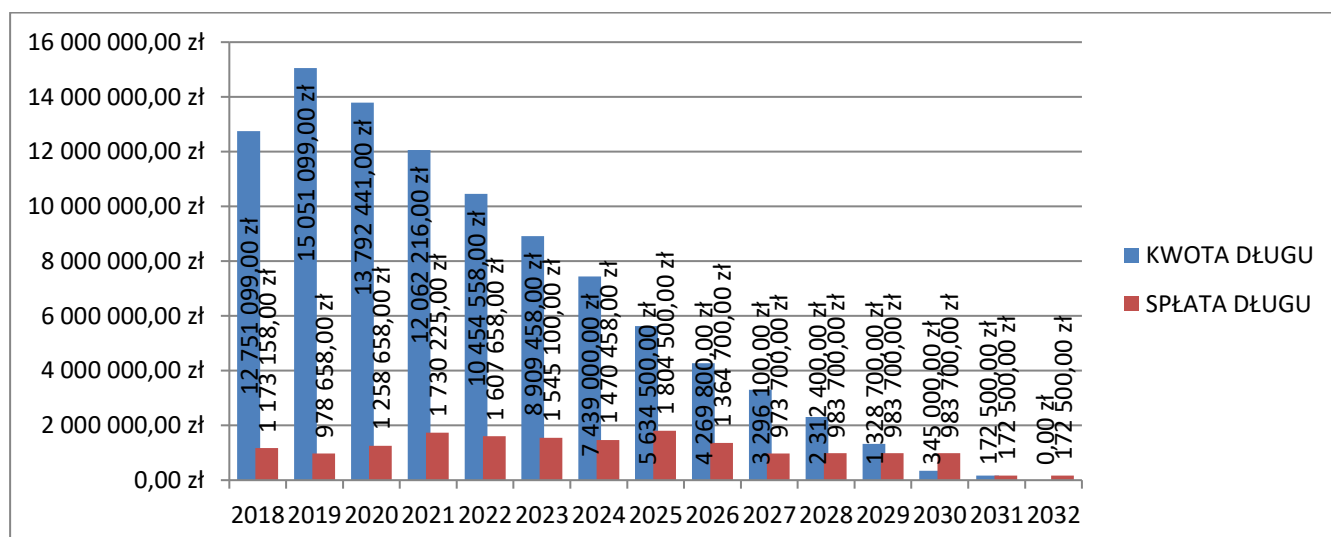
4. Wieloletnia Prognoza Finansowa

Podstawowym zadaniem WPF jest określenie zdolności inwestycyjnej i kredytowej Miasta i Gminy Skępe w kontekście realizacji planu inwestycyjnego.

Prezentuje ona limity wydatków określone dla każdego przedsięwzięcia, obejmuje prognozę kwoty długu oraz odzwierciedla wskaźniki zadłużenia na przestrzeni lat objętych prognozą.

Najbardziej istotnym elementem jest prognoza zadłużenia gdyż to ona determinuje możliwości rozwojowe gminy w kolejnych latach.

PROGNOZA LIMITU ZADŁUŻENIA I SPŁATY RAT NA DZIEŃ 31.12...



I. Realizacja budżetu obywatelskiego (partycypacyjnego)

Budżet obywatelski jest ważnym narzędziem polityki lokalnej, gdyż daje możliwość decydowania o wydatkowaniu środków mieszkańcom.

W Mieście i Gminie Skępe funkcjonuje on w formie funduszu sołeckiego, który został uregulowany odpowiednią ustawą.

W 2018 roku w ramach tego instrumentu wydatkowano kwotę 285.831,71zł.

Zestawienie zbiorcze z wykonania wydatków funduszu sołectkiego według poszczególnych sołectw

Lp.	Nazwa jednostek pomocniczych	Kwota ogółem	Przedsięwzięcia (zadania)	Wykonanie wydatków funduszu sołectkiego na dzień 31.12.2018 r.
1.	Boguchwała	15.560,76	<ul style="list-style-type: none"> – zakup materiałów do remontu dróg – organizacja warsztatów i zajęć promujących sołectwo – zakup materiałów i wyposażenia do świetlicy wiejskiej w Boguchwale 	<p style="text-align: right;">14.860,76</p> <p style="text-align: right;">326,86</p> <p style="text-align: right;">372,00</p>
Razem				15.559,62
2.	Czermno	20.147,54	<ul style="list-style-type: none"> – zakup materiałów do remontu dróg – organizacja warsztatów i zajęć promujących sołectwo – odśnieżanie dróg gminnych 	<p style="text-align: right;">17.854,74</p> <p style="text-align: right;">998,70</p> <p style="text-align: right;">347,54</p>
Razem				19.200,98
3.	Franciszkowo	12.045,66	<ul style="list-style-type: none"> – zakup materiałów do remontu dróg – rozgraniczenie drogi gminnej w sołectwie Franciszkowo – melioracje – konserwacje gminnych rowów melioracyjnych – organizacja warsztatów i zajęć promujących sołectwo – odśnieżanie dróg gminnych 	<p style="text-align: right;">5.000,00</p> <p style="text-align: right;">3.000,00</p> <p style="text-align: right;">2.496,90</p> <p style="text-align: right;">772,66</p> <p style="text-align: right;">351,00</p>
Razem				11.620,56
4.	Huta	15.860,83	<ul style="list-style-type: none"> – zakup materiałów do remontu dróg – organizacja warsztatów i zajęć promujących sołectwo – zakup materiałów i wyposażenia do świetlicy wiejskiej 	<p style="text-align: right;">12.660,83</p> <p style="text-align: right;">100,00</p> <p style="text-align: right;">2.044,21</p>
Razem				14.805,04
			<ul style="list-style-type: none"> – zakup materiałów do remontu dróg – organizacja warsztatów i zajęć promujących sołectwo 	<p style="text-align: right;">12.754,67</p> <p style="text-align: right;">1.446,87</p>

5.	Jarczewo	19.804,60	<ul style="list-style-type: none"> – zakup kosiarki spalinowej wraz z materiałami eksploatacyjnymi w celu koszenia terenu wokół świetlicy wiejskiej w Jarczewie – odśnieżanie dróg gminnych – zakup środków czystości do świetlicy wiejskiej w Jarczewie – zakup materiałów i wyposażenia do świetlicy wiejskiej w Jarczewie – zakup sprzętu grającego do świetlicy wiejskiej w Jarczewie 	<p style="text-align: right;">576,97</p> <p style="text-align: right;">804,60</p> <p style="text-align: right;">297,70</p> <p style="text-align: right;">2.000,00</p> <p style="text-align: right;">1.475,00</p>
Razem 19.355,81				
6.	Likiec	18.089,92	<ul style="list-style-type: none"> – zakup materiałów do remontu dróg – melioracje – konserwacje gminnych rowów melioracyjnych – organizacja warsztatów i zajęć promujących sołectwo – odśnieżanie dróg gminnych – zakup materiałów i wyposażenia do świetlicy wiejskiej 	<p style="text-align: right;">14.000,00</p> <p style="text-align: right;">2.199,99</p> <p style="text-align: right;">699,97</p> <p style="text-align: right;">1.000,00</p> <p style="text-align: right;">189,00</p>
Razem 18.088,96				
7.	Lubówiec	15.003,49	<ul style="list-style-type: none"> – zakup materiałów do remontu dróg – zakup materiałów i wyposażenia do świetlicy wiejskiej w Lubówcu – organizacja warsztatów i zajęć promujących sołectwo – odśnieżanie dróg gminnych 	<p style="text-align: right;">7.000,00</p> <p style="text-align: right;">7.138,56</p> <p style="text-align: right;">303,66</p> <p style="text-align: right;">500,00</p>
Razem 14.942,22				
8.	Łąkie	29.664,03	<ul style="list-style-type: none"> – zakup materiałów do remontu dróg – melioracje – konserwacje gminnych rowów melioracyjnych – organizacja warsztatów i zajęć promujących sołectwo – zakup materiałów i wyposażenia do świetlicy wiejskiej w Łąkiem – odśnieżanie dróg gminnych – zakup materiałów na utrzymanie boiska sportowego w miejscowości Łąkie – zakup materiałów remontowych na boisko sportowe 	<p style="text-align: right;">22.064,03</p> <p style="text-align: right;">2.496,90</p> <p style="text-align: right;">1.795,10</p> <p style="text-align: right;">1.496,39</p> <p style="text-align: right;">1.000,00</p> <p style="text-align: right;">0,00</p> <p style="text-align: right;">400,00</p>
Razem 29.252,42				

9.	Ławiczek	13.331,67	<ul style="list-style-type: none"> – zakup materiałów do remontu dróg – organizacja warsztatów i zajęć promujących sołectwo 	<p style="text-align: right;">12.848,95</p> <p style="text-align: right;">59,96</p>
Razem 12.908,91				
10.	Moczaźła	23.062,50	<ul style="list-style-type: none"> – zakup materiałów do remontu dróg – zakup materiałów i wyposażenia do świetlicy wiejskiej w Kukowie – odśnieżanie dróg gminnych – organizacja warsztatów i zajęć promujących sołectwo 	<p style="text-align: right;">12.804,05</p> <p style="text-align: right;">5.421,96</p> <p style="text-align: right;">500,00</p> <p style="text-align: right;">276,04</p>
Razem 19.002,05				
11.	Sarnowo	12.088,52	<ul style="list-style-type: none"> – zakup materiałów do remontu dróg – zakup zabudowy oprawy oświetleniowej wraz z montażem w miejscowości Sarnowo – odśnieżanie dróg gminnych – organizacja warsztatów i zajęć promujących sołectwo 	<p style="text-align: right;">7.677,05</p> <p style="text-align: right;">0,00</p> <p style="text-align: right;">800,00</p> <p style="text-align: right;">0,00</p>
Razem 8.477,05				
12.	Rumunki Skępskie	13.546,00	<ul style="list-style-type: none"> – zakup materiałów do remontu dróg – organizacja warsztatów i zajęć promujących sołectwo 	<p style="text-align: right;">13.000,00</p> <p style="text-align: right;">146,00</p>
Razem 13.146,00				
13.	Wioska	24.648,58	<ul style="list-style-type: none"> – budowa siłowni plenerowej oraz strefy relaksu na działce o nr ewid. 79 położonej w miejscowości Wioska – organizacja warsztatów i zajęć promujących sołectwo – zakup umundurowania dla członków OSP Wioska – zakup wykaszarki spalinowej wraz z materiałami eksploatacyjnymi w celu koszenia terenu wokół świetlicy wiejskiej oraz boiska sportowego – zakup sprzętu pożarniczo – ratowniczego dla OSP Wioska 	<p style="text-align: right;">0,00</p> <p style="text-align: right;">2.611,84</p> <p style="text-align: right;">2.000,00</p> <p style="text-align: right;">2.000,00</p> <p style="text-align: right;">1.566,00</p>
Razem 8.177,84				
14.	Wólka	34.336,55	<ul style="list-style-type: none"> – przebudowa drogi gminnej Wólka - Turka – organizacja warsztatów i zajęć promujących sołectw – zakup sprzętu pożarniczo – ratowniczego dla OSP Wólka – melioracje – konserwacje gminnych rowów melioracyjnych 	<p style="text-align: right;">30.000,00</p> <p style="text-align: right;">1.709,91</p> <p style="text-align: right;">2.000,00</p> <p style="text-align: right;">600,01</p>
Razem 34.309,92				

15.	Żagno	27.777,88	<ul style="list-style-type: none"> – przebudowa ul. Świerkowej w Józefkowie – zakup materiałów i wyposażenia do świetlicy wiejskiej w Józefkowie – odśnieżanie dróg gminnych – organizacja warsztatów i zajęć promujących sołectwo 	<p style="text-align: right;">25.000,00</p> <p style="text-align: right;">1.300,00</p> <p style="text-align: right;">831,60</p> <p style="text-align: right;">477,00</p>
Razem 27.608,60				
16.	Żuchowo	19.375,93	<ul style="list-style-type: none"> – zakup materiałów do remontu dróg – organizacja warsztatów i zajęć promujących sołectwo – zakup materiałów remontowych do świetlicy wiejskiej w Żuchowie 	<p style="text-align: right;">19.000,00</p> <p style="text-align: right;">100,00</p> <p style="text-align: right;">275,73</p>
Razem 19.375,73				
Razem		314.344,46		285.831,71

IV. INFORMACJA O STANIE MIENIA KOMUNALNEGO

Powierzchni Miasta i Gminy Skępe wynosi 17.261 ha. Największy udział w powierzchni Miasta i Gminy mają użytki rolne, stanowiące 54,29% terenów. Powierzchnie leśne oraz grunty zadrzewione stanowią 39,44%, natomiast tereny zabudowane i zurbanizowane to 3,66 % obszaru Miasta i Gminy Skępe. Funkcjonalna struktura przestrzeni Miasta i Gminy Skępe wpływa na jej strukturę własnościową. Grunty te stanowią własność Skarbu Państwa, Miasta i Gminy Skępe, osób fizycznych, spółdzielni, kościołów, powiatu, województwa oraz osób prawnych. Szczegółowe dane na temat własności gruntów przedstawia zamieszczona poniżej tabela.

Tabela 8 Struktura własności gruntów na terenie Miasta i Gminy Skępe

Struktura własności gruntów	Powierzchnia(ha)		Udział(%)	
	Miasto	Obszar wiejski	Miasto	Obszar miejski
Grunty Skarbu Państwa	244	6.040	33	35,26
Grunty Zasobu Własności Rolnej Skarbu Państwa	0	143	0	0,85
Grunty w zarządzie Państwowego Gospodarstwa Leśnego Lasy Państwowe	25	2778	3,38	16,21
Grunty w zarządzie państwowych jednostek organizacyjnych	6	25	0,82	0,14
Pozostałe grunty Skarbu Państwa	213	3094	28,80	18,06
Grunty Skarbu Państwa przekazane w użytkowanie wieczyste	18	35	2,40	0,20
Grunty Miasta i Gminy Skępe	66	383	8,05	0,66
Grunty Miasta i Gminy Skępe przekazane w użytkowanie wieczyste	2	0	0,26	0
Grunty będące własnością samorządowych osób prawnych	0	2	0	0,01
Grunty osób fizycznych	390	10.309	52,00	60,20
Grunty osób fizycznych wchodzące w skład gospodarstw rolnych	157	9.127	20,93	52,87
Grunty osób fizycznych nie wchodzące w skład gospodarstw rolnych	233	1.178	31,07	6,82
Grunty spółdzielni	2	0	0,25	0

Grunty kościołów i związków wyznaniowych	8	3	1,05	0,02
Grunty powiatów	7	46	0,93	0,27
Grunty województw	0	3	0	0,02
Grunty pozostałych osób prawnych	8	440	1,05	2,60
RAZEM:	745	17.126	100	100

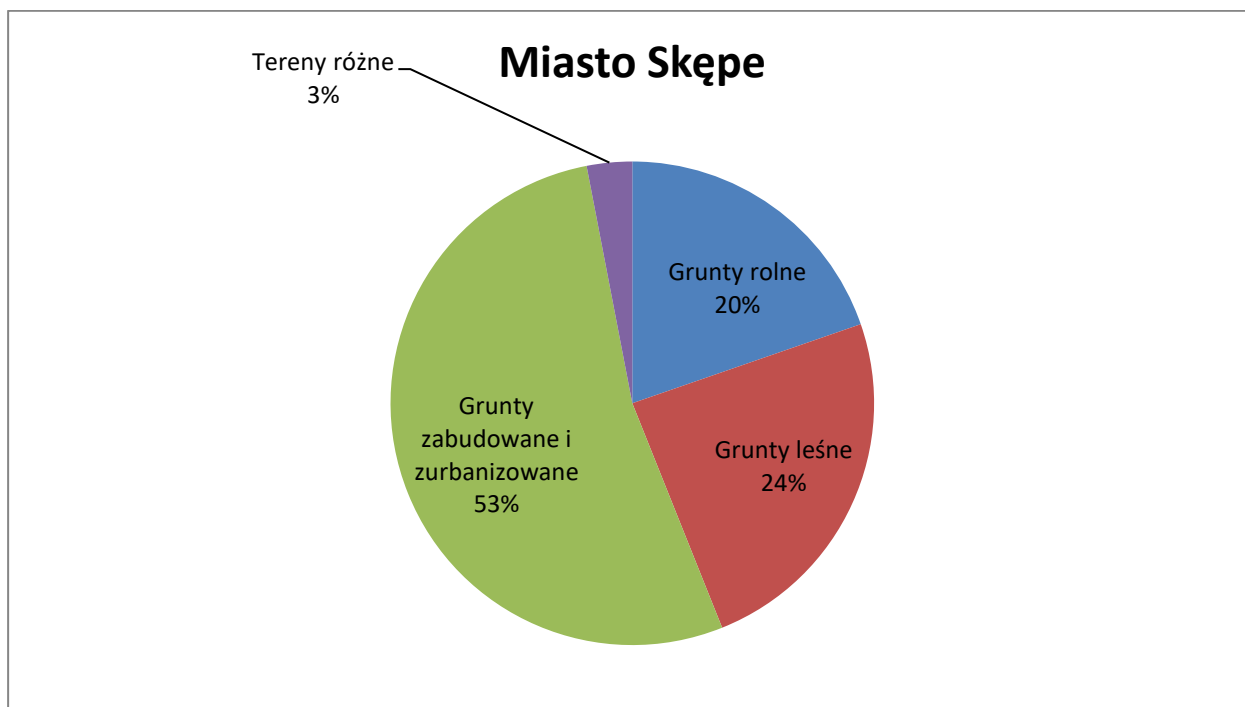
Struktura własności gruntów Miasta i Gminy Skępe, przedstawiona w tabeli, ukazuje dominującą rolę własności prywatnej osób fizycznych (52,16 %-teren miasta, 59,72% teren wiejski), z czego gospodarstwa rolne stanowią 20,93% na terenie miejskim i 52,87% na obszarze wiejskim.

Mienie komunalne Miasta i Gminy Skępe według klasyfikacji ewidencji gruntów przedstawia poniższa tabel.

Tabela 9 Mienie Miasta i Gminy Skępe według rodzajów użytków

RODZAJ UŻYTKU	POWIERZCHNIA(HA)	
	Miasto	Obszar wiejski
Grunty rolne:	13	26
Grunty orne	7	12
Łąki	3	1
Pastwiska	1	1
Grunty pod rowami	0	12
Nieużytki	2	0
Grunty leśne	16	0
Grunty zabudowane i zurbanizowane	35	222
Tereny mieszkaniowe	1	0
Inne tereny zabudowane	5	3
Tereny rekreacyjno - wypoczynkowe	2	
Drogi	27	219
Tereny różne	2	0
RAZEM:	66	383

Wykres 10 Podział gruntów komunalnych na terenie miasta według klasyfikacji gruntowej



Wykres 11. Podział gruntów komunalnych na terenie wiejskim według klasyfikacji gruntowej



Dane o zmianach w stanie mienia komunalnego

Rok 2016

1. Nabycie mienia w drodze cywilno - prawnej
 - a) działka nr ew. 49/1 o pow. 0,0500 ha położona w miejscowości Lubówiec, gmina Skępe, zabudowana budynkiem handlowo -usługowym - z przeznaczeniem na świetlicę wiejską - 45.000,00 zł.
 - b) Nieodpłatne nabycie od Agencji Nieruchomości Rolnych nieruchomości położonych w miejscowości Wioska:
 - lokalu użytkowo - biurowego o pow. 214,16 m² - wartość 187.900,00 zł,
 - lokal użytkowy - "Przedszkole" o pow. 289,75 ha - wartość 354.700,00 zł
 - budynek mieszkalny o pow. 124,13 m² - wartość 90.000,00 zł
 - działka nr ew. 33/9 o pow. 0,0656 ha(udział66392/120473) - wartość 4.400,00 zł
 - działka nr ew. 33/19 o pow. 0,0291 ha - wartość 56.131,00 zł
 - działka nr ew. 33/8 o pow. 0,4545 ha - wartość 23.753,88 zł
2. Działki przejęte na podstawie decyzji Burmistrza Miasta i Gminy Skępe zgodnie z art. 98 ust. 1 ustawy z dnia 21 sierpnia 1997r. o gospodarce nieruchomościami(Dz. U z 2018r., poz. 2204 ze zm.):
 - 23/1 o pow. 0,1291 ha położona w miejscowości Wólka
 - 23/2 o pow. 0,1085 ha położona w miejscowości Wólka

Łączna powierzchnia nabytych nieruchomości w roku 2016 wynosi 0,5992 ha

Rok 2017

3. Nabycie mienia w drodze cywilno - prawnej
 - a) działka nr ew. 197/1 o pow. 0,0282 ha położona w miejscowości Żagno, gmina Skępe - 2.900,00 zł
 - b) zamian działki nr ew. 317/2 o pow. 0,0115 ha będącej własnością osoby fizycznej na działkę nr ew. 318/1 o pow. 0,0242 ha będącej własnością Miasta i Gminy Skępe, położonych w mieście Skępe(dopłata 9.263,55 zł na rzecz UMIG Skępe).
 - c) nieodpłatne nabycie od PKP prawa użytkowania wieczystego gruntu - działki nr ew. 571/3 o pow. 0,5420 ha położonej w miejscowości Czermno - wartość 23.156,88

- d) nieodpłatne nabycie od PKP prawa użytkowania wieczystego gruntu - działki nr ew. 67/5 o pow. 0,0455 ha, 67/8 o pow. 0,4854 ha, 791/3 o pow. 0,8270 ha, 67/4 o pow. 0,8727 ha, 791/5 o pow. 1,2976 ha położonych w mieście Skępe - wartość 177.715,35 zł

Łączna powierzchnia nabytych nieruchomości w roku 2017 wynosi 4,1341 ha

Rok 2018

4. Nabycie mienia w drodze cywilno - prawnej
- a) działka nr ew. 265 o pow. 0,0800 ha w mieście Skępe - z przeznaczeniem pod urządzenia infrastruktury technicznej - 32.500,00zł.
 - b) działka nr ew. 264 o pow. 0,0100 ha w mieście Skępe - z przeznaczeniem pod urządzenia infrastruktury technicznej - 4.100,00 zł.
 - c) działka nr ew. 154/2 o pow. 0,0783 ha w mieście Skępe, zabudowana budynkiem po byłym posterunku Policji wraz z garażem - 44.575,20 zł (cena uwzględnia 90% bonifikatę od ceny nieruchomości określonej przez rzeczoznawcę majątkowego przyznanej przez Wojewodę Kujawsko - Pomorskiego).
5. Sprzedaż działki nr ew. 3/65 o pow. 0,0090 ha w miejscowości Wólka, gmina Skępe na poszerzenie sąsiedniej nieruchomości - 2.952,00 zł.
6. Działki przejęte na podstawie decyzji Burmistrza Miasta i Gminy Skępe zgodnie z art. 98 ust. 1 ustawy z dnia 21 sierpnia 1997r. o gospodarce nieruchomościami (Dz. U z 2018r., poz. 2204 ze zm.):
- 935/6 o pow. 0,0197 ha położona w mieście Skępe,
 - 935/4 o pow. 0,0029 ha położona w mieście Skępe,
 - 938/11 o pow. 0,0246 ha położona w mieście Skępe,
 - 938/13 o pow. 0,0192 ha położona w mieście Skępe,
 - 945/6 o pow. 0,0411 ha położona w mieście Skępe,
 - 945/10 o pow. 0,0067 ha położona w mieście Skępe,
7. Działki przejęte na podstawie decyzji Starosty Lipnowskiego zgodnie z art. 12 ust. 4 pkt 2 ustawy z dnia 10 kwietnia 2003 roku o szczegółowych zasadach przygotowania i realizacji inwestycji w zakresie dróg publicznych (Dz. U z 2018r., poz. 1474 ze zm.):
- 466/1 o pow. 0,0346 ha położona w miejscowości Żagno
 - 472/1 o pow. 0,0101 ha położona w miejscowości Żagno
 - 187/1 o pow. 0,0331 ha położona w miejscowości Żagno

- 350/1 o pow. 0,0038 ha położona w miejscowości Żagno
- 320/1 o pow. 0,0045 ha położona w miejscowości Żagno
- 196/1 o pow. 0,0029 ha położona w miejscowości Żagno
- 2163/7 o pow. 0,0077 ha położona w miejscowości Żagno
- 188/1 o pow. 0,0006 ha położona w miejscowości Żagno
- 473/1 o pow. 0,0380 ha położona w miejscowości Żagno
- 2163/5 o pow. 0,0025 ha położona w miejscowości Żagno
- 174/6 o pow. 0,0040 ha położona w miejscowości Żagno
- 174/8 o pow. 0,0019 ha położona w miejscowości Żagno
- 165/3 o pow. 0,0022 ha położona w miejscowości Żagno
- 166/10 o pow. 0,0157 ha położona w miejscowości Żagno
- 166/6 o pow. 0,0008 ha położona w miejscowości Żagno
- 178/1 o pow. 0,0160 ha położona w miejscowości Żagno
- 179/1 o pow. 0,0219 ha położona w miejscowości Żagno
- 191/1 o pow. 0,0142 ha położona w miejscowości Żagno
- 194/1 o pow. 0,1183 ha położona w miejscowości Żagno
- 166/8 o pow. 0,0017 ha położona w miejscowości Żagno
- 189/1 o pow. 0,0129 ha położona w miejscowości Żagno
- 190/1 o pow. 0,0055 ha położona w miejscowości Żagno
- 192/1 o pow. 0,0447 ha położona w miejscowości Żagno
- 468/1 o pow. 0,0786 ha położona w miejscowości Żagno
- 197/3 o pow. 0,1110 ha położona w miejscowości Żagno
- 196/1 o pow. 0,0029 ha położona w miejscowości Żagno
- 180/1 o pow. 0,0270 ha położona w miejscowości Żagno
- 479/1 o pow. 0,0036 ha położona w miejscowości Żagno
- 180/1 o pow. 0,0270 ha położona w miejscowości Żagno
- 473/1 o pow. 0,0380 ha położona w miejscowości Żagno
- 198/1 o pow. 0,0072 ha położona w miejscowości Żagno

8. Nabycie przez zasiedzenie następujących nieruchomości:

- działki nr ew. 40, 54, 58, 71, 92, 93, 100, 132/1, 142, 146/1, 160/1, 162/3, 167/1, 168/1, 173/1, 173/2, 186, 188, 200, 205, 206, 210, 215, 219, 221, 222, 225, 228, 231, 234, 250, 259, 267, 276, 286, 295, 296, 302, 306, 308, 310, 322, 354, 397, 407, 409, 469 o łącznej powierzchni 11,0253 ha położone w obrębie Żagno,

- działki nr ew. 6, 13, 17, 27, 58, 73, 80, 98, 100/6, 112/3, 133, 142, 165, 217, 218, 294, 303, 328/3, 342, 349/2, 375, 379, 385, 389, 391 o łącznej powierzchni 9,4975 ha położone w obrębie Jarczewo
- działki nr ew. 23/1, 23/2, 24, 77, 139 o łącznej powierzchni 4,5700 ha położonych w obrębie Lubówiec
- działki nr ew. 3, 28/2, 31, 60, 74, 88, 93/3, 136, 167, 187, 215, 217/2, 226, 241, 245/1, 246, 290, 317, 323 o łącznej powierzchni 7,0900 ha położone w obrębie Kukowo
- działki nr ew. 25, 28, 31 o łącznej powierzchni 1,9800 ha położone w obrębie Wioska
- działki nr ew. 3/2, 41/6, 42/3, 49, 65, 66, 68, 125, 133, 154, 159, 163, 165, 169, 172, 192/2, 194 o łącznej powierzchni 4,8600 ha położone w obrębie Szczekarzewo
- działki nr ew. 55, 63, 93, 128/2, 134, 138, 166, 173, 174, 179, 183, 191, 192, 198, 215, 221, 237, 253, 258, 269, 305, 312 o łącznej powierzchni 5,6600 ha położone w obrębie Żuchowo
- działki nr ew. 2, 7, 34, 42, 57, 61, 70/1, 70/2, 92/5, 92/6, 92/7, 93/3, 97/6, 97/7, 97/8, 983/3, 99/4, 100/9, 106/6, 108/1, 109/1, 110/1, 116/4, 181, 210, 243, 299, 316, 322, 334/1, 334/2, 334/3, 344, 353, 359, 361, 363, 369, 415, 422, 466/3, 476, 479, 483, 485, 487, 491/1, 492, 494, 512/1, 515, 516, 525, 565, 588, 589, 591, 625, 637/2, 637/3, 685, 688, 693, 699, 701, 707, 711, 719, 721, 724 o łącznej powierzchni 21,9900 ha położone w obrębie Czermno
- działki nr ew. 11/1, 13/1, 13/2, 24/2, 25, 39, 69/3, 75/3, 86, 127, 130, 133/6, 163, 183, 190, 202/1, 216/2, 219/8, 267/1, 311, 335/1, 336/6 475, 484, 512/1 o łącznej powierzchni 12,6008 ha położone w obrębie Boguchwała
- działki nr ew. 37/1, 37/3, 115, 165, 185/3, 186/1 195/3 196/3, 230/3, 246, 259, 265, 281, 286, 289, 308, 319, 352, 354, 355/1, 359, 361, 381, 409/2, 412, 429, 461/1, 461/2, 502, 511, 543, 555, 568 o łącznej powierzchni 12,2800 ha położone w obrębie Huta
- działki nr ew. 4, 26, 28, 33, 49, 51, 60, 78, 88/1, 88/2, 95, 109/2, 109/3, 113, 124, 137, 164, 165/2, 169/1, 181/2, 183/2, 245/2, 248/2, 250, 263, 265, 287, 297, 311/2, 321/6, 322/11, 324, 326/2, 326/3, 335, 338, 360/2, 366/2, 393, 394, 417/2, 441, 501, 514, 516, 543, 552/2, 572, 579 o łącznej powierzchni 12,4300 ha położone w obrębie Likiec
- działki nr ew. 1, 6, 18, 22, 34, 36, 46, 60, 64, 66, 68, 72, 74/1, 78, 110, 136, 184, 193, 195, 257, 402, 424, 434, 481/2, 482, 525, 542, 549, 557, 603, 605, 652/1, 652/2,

660, 730, 764, 783/2, 785/2, 795 o łącznej powierzchni 11,0353 ha położone w obrębie Ławiczek

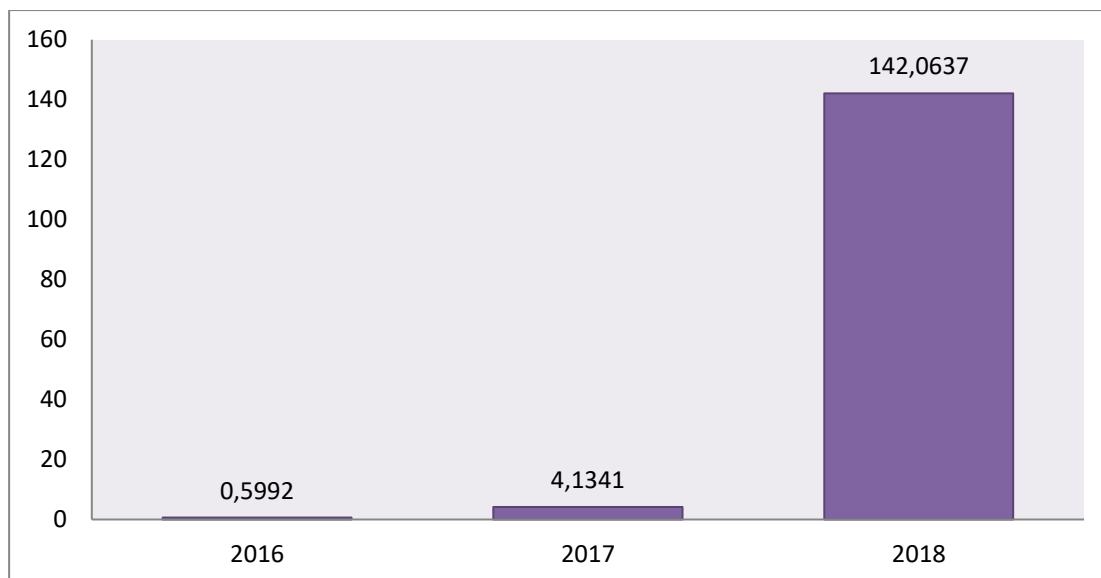
- działki nr ew. 8/5, 13, 17, 24, 81/3 96/3, 105, 159, 163/3, 165, 169, 185, 204, 229, 257, 442, 443, 444, 985, 1035, 1073, 1101, 1140, 1217, 1227, 1286, 1357/4, 1361, 1370, 1415, 1425, 1429, 1435, 1447/3, 1479, 1487, 1488, 1524/1, 1543, 1547, 1548, 1549, 1626, 1635/4, 1636, 1655, 1689 o łącznej powierzchni 20,3375 ha położone w obrębie Rumunki Skępskie

- działki nr ew. 703/5, 704/2, 928, 937/3, 946/2 950/5, 953, 985, 1007, 1293 o łącznej powierzchni 4,0790 ha położone w obrębie 5, miasto Skępe

- działki nr ew. 298/1, 298/3, 298/4, 351, 365, 379, 405, 434, 447, 489, 1530 o łącznej powierzchni 1,6529 ha położonych w obrębie 4, miasto Skępe

Łączna powierzchnia nabytych nieruchomości w roku 2018 wynosi 142,0637 ha

Wykres 12. Zestawienie nabytych gruntów w poszczególnych latach(ha)



Przekazanie w trwały zarząd

W 2018 roku na podstawie decyzji Burmistrza Miasta i Gminy Skępe zostały przekazane w trwały zarząd dla Przedszkola Publicznego w Wiosce "Przedszkola pod lipami" następujące nieruchomości:

- lokalu użytkowo - biurowego o pow. 214,16 m²
- lokal użytkowy - "Przedszkole" o pow. 289,75 ha
- budynek mieszkalny o pow. 124,13 m²
- działka nr ew. 33/9 o pow. 0,0656 ha (udział 66392/120473)
- działka nr ew. 33/19 o pow. 0,0291 ha
- działka nr ew. 33/8 o pow. 0,4545 ha

V. INFORMACJA O REALIZACJI POLITYK, PROGRAMÓW I STRATEGII

1. Strategie rozwoju

1) Strategia Rozwoju

Rozwój w ujęciu ogólnym polega na pozytywnych przemianach o charakterze ilościowym i jakościowym. Jest to proces opierający się na czynnikach endogenicznych i egzogenicznych. Rozwój lokalny to zharmonizowane i systematyczne działanie społeczności, władzy publicznej oraz pozostałych podmiotów funkcjonujących w danej jednostce terytorialnej, zmierzające do kreowania nowych i poprawy istniejących walorów użytkowych w danej jednostce samorządu terytorialnego, tworzenia korzystnych warunków dla gospodarki oraz zapewnienia ładu przestrzennego i ekologicznego¹. Rozwój ten zazwyczaj jest ujęty w ramy opracowanych programów rozwojowych szerzej zwanych strategiami.

Zakres i rodzaj tych dokumentów zależy jest m.in. od filozofii planowania lokalnego przyjętych w określonych strukturach. Samorząd Województwa Kujawsko – Pomorskiego, który posiada narzędzia do kształtowania polityki rozwoju lokalnego tj. dysponuje środkami Regionalnego Programu Operacyjnego Województwa Kujawsko – Pomorskiego na lata 2014-2020 oraz Programu Rozwoju Obszarów Wiejskich na lata 2014-2020 wprowadził unikalny na tle kraju system polityki terytorialnej. Oparty jest on na zintegrowanym podejściu do rozwoju społeczno-gospodarczego z uwzględnieniem relacji funkcjonalno-przestrzennych danego obszaru. Terytorialny wymiar polityki rozwoju realizowany jest przez określenie obszarów funkcjonalno-przestrzennych związanych z procesami gospodarczymi i społecznymi w celu optymalnego wykorzystania endogenicznych czynników rozwoju oraz wykreowania nowych form współpracy pomiędzy jednostkami samorządu terytorialnego.

Polityka Terytorialna w Województwie Kujawsko-Pomorskim prowadzona jest na 4 poziomach:

1. Poziom wojewódzki – obejmuje miasta Bydgoszcz i Toruń oraz obszar powiązany z nimi funkcjonalnie (ZIT wojewódzki).

¹ Graczyk M., *Zarządzanie inwestycjami komunalnymi*, Oficyna Wydawnicza Branta, Bydgoszcz-Zielona Góra, 2008;

2. Poziom regionalny i subregionalny - obejmuje miasta Włocławek, Grudziądz i Inowrocław wraz z obszarami powiązаныmi z nimi funkcjonalnie (OSI miast regionalnych/subregionalnych).
3. Poziom ponadlokalny (powiatowy) – obejmuje obszar powiatu ziemskiego (Obszary Rozwoju Społeczno-Gospodarczego).
4. Poziom lokalny – w ramach realizacji idei rozwoju lokalnego kierowanego przez społeczność (RLKS).

W przypadku Miasta i Gminy Skępe planowanie odbywa się na dwóch ostatnich poziomach i to one zostaną przedstawione w dalszej części raportu.

2) Strategia Rozwoju Obszaru Społeczno-Gospodarczego Powiatu Lipnowskiego

W skład obszaru Rozwoju Obszaru Społeczno – Gospodarczego Powiatu Lipnowskiego wchodzi wszystkie samorządy z terenu powiatu włączając w to samorząd powiatowy. Prace specjalnie powołanego komitetu pozwoliły na opracowanie a następnie zatwierdzenie strategii (Uchwała Nr 7/KSPL/2015 Komitetu Sterującego Obszaru Rozwoju Społeczno – Gospodarczego Powiatu Lipnowskiego z dnia 30.09.2015 r. w sprawie zatwierdzenia projektu Strategii Rozwoju Obszaru Społeczno – Gospodarczego Powiatu Lipnowskiego oraz listy projektów stanowiących integralną część Strategii w celu przeprowadzenia konsultacji społecznych). Dokument ten był wielokrotnie zmieniany i obecnie obowiązuje 13 wersja z dnia 21.02.2019 r.

Dla Obszaru Rozwoju Społeczno – Gospodarczego Powiatu Lipnowskiego podstawowym celem i misją na lata 2014 - 2020 jest: Rozwój gospodarczy drogą do rozkwitu nowoczesnego społeczeństwa. Za najważniejsze zidentyfikowane obszary wymagające interwencji w ramach ORSG PL zostały uznane obszary wydzielone w następujący sposób:

1. Rozwój gospodarki i rynku pracy,
2. Rozwój infrastruktury,
3. Rozwój kreatywnego społeczeństwa,
4. Zachowanie dziedzictwa naturalnego.

W ramach strategii wydzielono również sześć priorytetów inwestycyjnych:

1. Spójna przestrzeń gospodarcza,
2. Dostęp do infrastruktury i usług,

3. Aktywizacja przeciwko zagrożeniom społecznym,
4. Kreatywna jednostka, kreatywne społeczeństwo,
5. Natura dziedzictwem obszaru,
6. Bogactwo tradycji i kultury.

Gmina Skępe w ramach strategii realizuje bądź będzie realizować kilka przedsięwzięć finansowanych ze środków Europejskiego Funduszu Rozwoju Regionalnego oraz Europejskiego Funduszu Społecznego w ramach Regionalnego Programu Operacyjnego Województwa Kujawsko – Pomorskiego na lata 2014-2020. Ich obecność na tzw. liście podstawowej nie oznacza automatycznego przyznania dofinansowania, gdyż poszczególne aplikacje projektowe muszą zostać poddane ocenie w otwartych konkursach dedykowanych polityce terytorialnej, których organizatorem jest Samorząd Województwa Kujawsko – Pomorskiego.

Poziom realizacji projektów przedstawia się następująco:

1. Modernizacja i rozbudowa systemu gospodarki wodno – ściekowej na terenie Miasta i Gminy Skępe – w trakcie realizacji,
2. Modernizacja budynku przedszkola w Wiosce wraz z adaptacją kolejnych pomieszczeń na cele edukacyjne – w trakcie wdrożenia,
3. Rewitalizacja przestrzeni publicznej wokół jezior skępskich – przygotowanie do wdrożenia,
4. Aktywizacja osób zagrożonych ubóstwem lub wykluczeniem społecznym z terenu miasta Skępe – przygotowanie do wdrożenia,
5. Wszystkie maluchy są uzdolnione – przygotowanie do wdrożenia,
6. Wiem więcej, umiem więcej, mogę więcej! – w trakcie wdrożenia.

Ewaluacja strategii polega na składaniu do Urzędu Marszałkowskiego corocznego sprawozdania z realizacji zapisów dokumentu.

3) Lokalna Strategia Rozwoju Stowarzyszenia Lokalna Grupa Działania Gmin Dobrzyńskich Region Południe

Dokument ten obejmuje wszystkie samorządy gminne powiatu lipnowskiego oraz gminę Czernikowo. Dokument ten był wielokrotnie aktualizowany i obecnie obowiązuje wersja zatwierdzona Uchwałą nr 1/2019 Zarządu Stowarzyszenia LGD Gmin Dobrzyńskich Region Południe z dnia 15 stycznia 2019 r.

Dokument przewiduje realizację następujących celów:

1. Cel główny I: Poprawa atrakcyjności obszaru LGD:

- 1) Cel szczegółowy: Wspieranie rozwoju turystyki, rekreacji oraz kultury na terenach LGD:
 - a) Przedsięwzięcie 1: Tworzenie/rozbudowa/przebudowa ogólnodostępnej infrastruktury turystycznej, rekreacyjnej i kulturalnej,
 - b) Przedsięwzięcie 2: Organizacja imprez kulturalnych, promocyjnych lub rekreacyjnych na obszarze LGD,
 - c) Przedsięwzięcie 3: Promocja walorów oraz oferty turystycznej obszaru LGD;
2. Cel główny II: Rozwój aktywności gospodarczej na terenie LGD
 - 1) Cel szczegółowy: Podniesienie poziomu rozwoju przedsiębiorczości na terenach wiejskich, w szczególności wsparcie aktywności rozwojowej mikro i małych przedsiębiorstw:
 - a) Przedsięwzięcie 1: Wsparcie procesu zakładania działalności gospodarczej,
 - b) Przedsięwzięcie 2: Rozwój istniejących podmiotów gospodarczych;
3. Cel główny III: Wsparcie procesu budowy kapitału społecznego na obszarze LGD:
 - 1) Cel szczegółowy: Wzrost aktywizacji społeczno - zawodowej na obszarze LGD poprzez realizację działań rewitalizacyjnych, informacyjnych i doradczych:
 - a) Przedsięwzięcie 1: Budowa/przebudowa/remont obiektów infrastrukturalnych przyczyniających do rewitalizacji społeczno – gospodarczej na obszarze LGD,
 - b) Przedsięwzięcie 2: Podnoszenie kompetencji, integracja oraz animacja mieszkańców LGD,
 - c) Przedsięwzięcie 3: Podniesienie wiedzy i umiejętności mieszkańców LGD dotyczących wdrażania LSR.

Lokalna Grupa Działania rozdysponowuje środki Europejskiego Funduszu Rolnego na rzecz Rozwoju Obszarów Wiejskich w ramach Programu Rozwoju Obszarów Wiejskich na lata 2014 – 2020 oraz Europejskiego Funduszu Rozwoju Regionalnego i Europejskiego Funduszu Społecznego w ramach Regionalnego Programu Operacyjnego Województwa Kujawsko – Pomorskiego na lata 2014-2020. Na dzień dzisiejszy zrealizowany został projekt pn. Przebudowa i wyposażenie świetlicy wiejskiej w Żuchowie (PROW 2014-2020) oraz planuje aplikować w ramach konkursów RPO WK-P 2014-2020 dla działań 7.1 (rewitalizacja fizyczna na obszarach wiejskich) oraz 11.1 (rewitalizacja społeczna na obszarach wiejskich). Ewaluacja strategii polega na składaniu przez LGD do Urzędu Marszałkowskiego corocznego sprawozdania z realizacji zapisów dokumentu.

2. Ład przestrzenny

Głównym narzędziem w kształtowaniu ładu przestrzennego są obowiązujące miejscowe plany zagospodarowania przestrzennego. Na terenie miasta i gminy Skępe obowiązują 24 miejscowe plany zagospodarowania przestrzennego i zajmują 249,5726 ha:

1. uchwała nr XXXIX/259/2017 Rady Miejskiej w Skępem z dnia 8 grudnia 2017r. w sprawie uchwalenia miejscowego planu zagospodarowania przestrzennego Żagno, gmina Skępe
2. uchwała nr XVII/152/2012 Rady Miejskiej w Skępem z dnia 31 sierpnia 2012 r. w sprawie uchwalenia miejscowego planu zagospodarowania przestrzennego „Wólka I” dla wybranego obszaru położonego w miejscowości Wólka, w gminie Skępe;
3. uchwała nr XI/107/2011 Rady Miejskiej w Skępem z dnia 30 grudnia 2011 r. w sprawie uchwalenia miejscowego planu zagospodarowania przestrzennego Miasta i Gminy Skępe;
4. uchwała nr VI/55/2011 Rady Miejskiej w Skępem z dnia 30 maja 2011 r. w sprawie uchwalenia miejscowego planu zagospodarowania przestrzennego Miasta i Gminy Skępe w obszarze położonym w miejscowości Żagno (Dz. Urz. Woj. Kuj -Pom. 2011.172.1456. z dn. 02.08.2011 r.);
5. uchwała nr VI/54/2011 Rady Miejskiej w Skępem z dnia 30 maja 2011 r. w sprawie uchwalenia miejscowego planu zagospodarowania przestrzennego Miasta i Gminy Skępe dla wybranego obszaru w miejscowości Żagno (Dz. Urz. Woj. Kuj-Pom. 2011.172.1455 z dnia 02.08.2011 r.);
6. uchwała nr VI/56/2011 Rady Miejskiej w Skępem z dnia 30 maja 2011 r. w sprawie uchwalenia miejscowego planu zagospodarowania przestrzennego Miasta i Gminy Skępe dla wybranego obszaru w miejscowości Żagno (Dz. Urz. Woj. Kuj-Pom. 2011.172.1457 z dnia 02.08.2011 r.);
7. uchwała nr VI/51/2011 Rady Miejskiej w Skępem z dnia 30 maja 2011 r. w sprawie uchwalenia miejscowego planu zagospodarowania przestrzennego Miasta i Gminy Skępe dla wybranego obszaru w miejscowości Szczekarzewo (Dz. Urz. Woj. Kuj-Pom nr 182, poz. 1632 z dnia 11.08.2011 r.);
8. uchwała nr VI/53/2011 Rady Miejskiej w Skępem z dnia 30 maja 2011 r. w sprawie uchwalenia miejscowego planu zagospodarowania przestrzennego Miasta i Gminy

Skępe dla wybranego obszaru w miejscowości Wólka (Dz. Urz. Woj. Kuj-Pom. 2011.182.1633 z dnia 11.08.2011);

9. uchwała nr VI/50/2011 Rady Miejskiej w Skępem z dnia 30 maja 2011 w sprawie uchwalenia miejscowego planu zagospodarowania przestrzennego Miasta i Gminy Skępe dla wybranego obszaru w miejscowości Rumunki Skępskie (Dz. Urz. Woj. Kuj-Pom. 2011.1777.1494 z dnia 05.08.2011 nr.);
10. uchwała nr VI/49/2011 Rady Miejskiej w Skępem z dnia 30 maja 2011 r. w sprawie uchwaleni miejscowego planu zagospodarowania przestrzennego Miasta i Gminy Skępe dla wybranego obszaru w miejscowości Rumunki Skępskie (Dz. Urz. Woj. Kuj-Pom. 2011.180.1611 z dnia 09.08.2011 r.);
11. uchwała nr VI/52/2011 Rady Miejskiej w Skępem z dnia 30 maja 2011 r. w sprawie uchwalenia miejscowego planu zagospodarowania przestrzennego Miasta i Gminy Skępe w obszarze położonym w miejscowości Wioska (Dz. Urz. Woj. Kuj-Pom. 2011.172.1454 z dnia 02.08.2011 r.);
12. uchwała nr VI/48/2011 Rady Miejskiej w Skępem z dnia 30 maja 2011 r. w sprawie uchwalenia miejscowego planu zagospodarowania przestrzennego Miasta i Gminy Skępe w obszarze położonym w miejscowości Łąkie (Dz. Urz. Woj. Kuj-Pom. 2011.180.1610 z dnia 09.08.2011 r.);
13. uchwała nr XXXI/225/2009 Rady Miejskiej w Skępem z dnia 30 czerwca 2009 r. w sprawie miejscowego planu zagospodarowania przestrzennego Miasta i Gminy Skępe w obszarze położonym w miejscowości Turka (Dz. Urz. Woj. Kuj-Pom. Nr 97, poz. 1636 z dnia 05.10.2009 r.);
14. uchwała nr XXXI/227/2009 Rady Miejskiej w Skępem z dnia 30 czerwca 2009 r. w sprawie miejscowego planu zagospodarowania przestrzennego Miasta i Gminy Skępe w obszarze położonym w mieście Skępe (Dz. Urz. Woj. Kuj-Pom. nr 85, poz. 1492 z dnia 18.08.2009 r.);
15. uchwała nr XXV/174/2008 Rady Miejskiej w Skępem z dnia 29 grudnia 2008 r. w sprawie uchwalenia miejscowego planu zagospodarowania przestrzennego Miasta i Gminy Skępe dla wybranego obszaru w miejscowości Łąkie (Dz. Urz. Woj. Kuj-Pom. nr 22, poz. 429 z dnia 10.03.2009 r.);
16. uchwała nr XXIV/165/2008 Rady Miejskiej w Skępem z dnia 5 grudnia 2008 r. w sprawie miejscowego planu zagospodarowania przestrzennego Miasta i Gminy Skępe

na terenie położonym w mieście Skępe (Dz. Urz. Woj. Kuj-Pom. nr 22, poz. 428 z dnia 10.03.2009 r.);

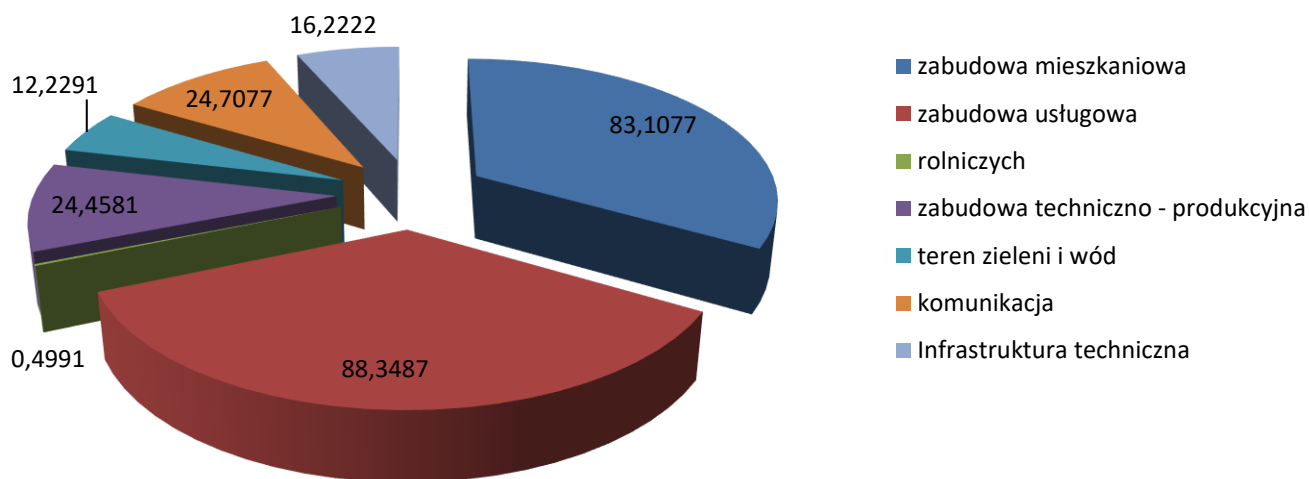
17. uchwała nr XXXII/229/2006 Rady Miejskiej w Skępem z dnia 25 października 2006 r. w sprawie miejscowego planu zagospodarowania przestrzennego Miasta i Gminy Skępe w zakresie dotyczącym wprowadzenia funkcji rekreacyjnej na terenach gruntów leśnych i lasów we wsi Łąkie na działkach o nr ewidencyjnych: 751/1, 751/2, 751/3, 751/4, 751/5, 751/6, 751/7, 751/8, 751/9, 751/10;
18. uchwała nr XXXII/228/2006 Rady Miejskiej w Skępem z dnia 25 października 2006 r. w sprawie miejscowego planu zagospodarowania przestrzennego Miasta i Gminy Skępe w zakresie dotyczącym wprowadzenia funkcji rekreacyjnej na terenach gruntów leśnych i lasów w mieście Skępe na działkach o nr ewidencyjnych: 793, 794, 795, 796 oraz we wsi Żagno na części działki o nr ewidencyjnym 2132;
19. uchwała nr XVII/109/2004 Rady Miejskiej w Skępem z dnia 13 października 2004 r. w sprawie miejscowego planu zagospodarowania przestrzennego Miasta i Gminy Skępe dla wybranego obszaru obejmującego tereny rolne przy kompleksie leśnym we wsi Lubówiec dla inwestycji celu publicznego z przeznaczeniem na cele funkcji urządzeń gospodarki odpadowej – składowisko odpadów stałych (Dz. Urz. Nr 114, poz. 1936 z dnia 20.10.2004 r.);
20. uchwała nr X/76/2003 Rady Miejskiej w Skępem z dnia 29 grudnia 2003 r. w sprawie zmian miejscowego planu zagospodarowania przestrzennego Gminy Skępe dotyczących: - wprowadzenia dodatkowych zapisów dla terenów o funkcji turystycznej w obszarze Gminy i Miasta Skępe z wyłączeniem sołectwa Sarnowo i terenu o symbolu planu 17 UT – działka o nr ewidencyjnym 694/5 położonym we wsi Łąkie, - nowych terenów o funkcji turystycznej w wybranych miejscowościach, - wprowadzenie zapisów o zasadach zagospodarowania i użytkowania dla terenów byłych zakładowych ośrodków wypoczynkowych;
21. uchwała nr XIX/126/2000 Rady Miasta i Gminy Skępe z dnia 14 września 2000 r. w sprawie zmian miejscowego planu zagospodarowania przestrzennego Gminy Skępe dotyczących wprowadzenia we wsi Łąkie na terenach rolnych funkcji wypoczynkowo – rekreacyjnej (UT);

22. uchwała nr XVI/115/2000 Rady Miasta i Gminy Skępe z dnia 28 kwietnia 2000 r. w sprawie zmian miejscowego planu zagospodarowania przestrzennego Miasta i Gminy Skępe dotyczących wprowadzenia na terenach rolnych następujących funkcji:

- produkcyjno - usługowej, składów i baz budowlanych (P, PU);
- mieszkalno – usługowej o niskiej intensywności zabudowy (MN),
- mieszkalnictwa rodzinnego o średniej intensywności zabudowy
- budownictwa wielorodzinnego (MW),
- wypoczynkowo - rekreacyjnej (UT)
- turystyczno – mieszkalnego;

23. uchwała nr XXI/136/97 Rady Miasta i Gminy Skępem z dnia 18.03.1997 r. w sprawie zmiany miejscowego ogólnego planu zagospodarowania przestrzennego Gminy i wsi Skępe –Wymyślin w zakresie lokalizacji oczyszczalni oraz pompowni ścieków;

24. uchwała nr XVII/103/96 Rady Gminy Skępe z dnia 13 sierpnia 1996 r. w sprawie zmian miejscowego ogólnego planu zagospodarowania przestrzennego Gminy i wsi Skępe.



Wykres 13 *Udział poszczególnych funkcji w ogólnej powierzchni(ha) terenów objętych miejscowymi planami zagospodarowania przestrzennego*

Na podstawie obowiązującej ustawy o planowaniu i zagospodarowaniu przestrzennym, dla terenów, dla których Miasto i Gmina Skępe nie posiada aktualnych miejscowych planów zagospodarowania przestrzennego, realizacja inwestycji jest możliwa po

uzyskaniu decyzji o warunkach zabudowy oraz decyzji o ustaleniu lokalizacji inwestycji celu publicznego.

Decyzje o warunkach zabudowy wywierają znaczący wpływ na kształtowanie ładu przestrzennego.

W poniższej tabeli przedstawiono rozkład wydawanych decyzji na terenie gminy Skępe w latach 2016-2018, wyszczególniając jakiego rodzaju zabudowy dotyczyły.

Rodzaj zabudowy	2016	2017	2018
Zabudowa mieszkaniowa jednorodzinna	46	103	63
Zabudowa usługowa	3	0	3
Inna zabudowa	61	25	25
Inwestycje celu publicznego	13	10	7
Razem	123	138	98

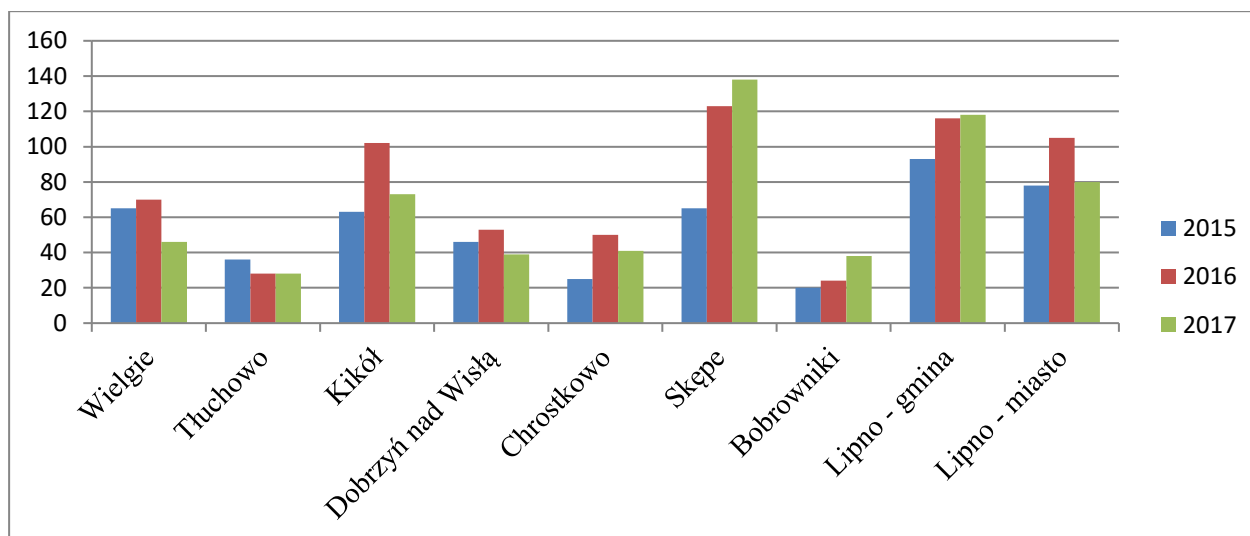
Źródło: Opracowano na podstawie danych z Głównego Urzędu Statystycznego

W latach 2016-2018 w gminie Skępe wydano łącznie 329 decyzji o warunkach zabudowy, średnio w skali roku wydawano 109 decyzji. W analizowanym okresie najwięcej decyzji dotyczyło zabudowy mieszkaniowej jednorodzinnej (212). Ponadto w latach 2016-2018 Miasto i Gmina Skępe wydała łącznie 30 decyzji o ustaleniu lokalizacji inwestycji celu publicznego.

Lp.	Nazwa gminy	2015	2016	2017	SUMA
1.	Wielgie	65	70	46	181
2.	Tłuchowo	36	28	28	283
3.	Kikół	63	102	73	238
4.	Dobrzyń nad Wisłą	46	53	39	138
5.	Chrostkowo	25	50	41	116
6.	Skępe	65	123	138	326
7.	Bobrowniki	20	24	38	82
8.	Lipno - gmina	93	116	118	327
9.	Lipno - miasto	78	105	80	263
Powiat Lipnowski		491	671	601	1763

Źródło: Opracowano na podstawie danych z Głównego Urzędu Statystycznego

Jak wynika z powyższej tabeli, Miasto i Gmina Skepe znajduje się na pierwszej pozycji pod względem wydanych decyzji o warunkach zabudowy w powiecie lipnowskim w latach 2016 i 2017, natomiast w roku 2015 pierwsze miejsce zajmowała Gmina Lipno. Największą liczbę wydanych decyzji zanotowała gmina Lipno, która wydała łącznie 327 decyzji.



Wykres 14 Liczba wydanych decyzji o warunkach zabudowy w poszczególnych latach w Powiecie Lipnowskim

Planowanie przestrzenne jest procesem ciągłym, wymagającym okresowej oceny przyjętych kierunków polityki przestrzennej, określonej w studium uwarunkowań i kierunków zagospodarowania przestrzennego gminy, które stanowią zbiór wytycznych dla opracowywanych miejscowych planów zagospodarowania przestrzennego, wieloletnich planów inwestycyjnych i innych opracowań specjalistycznych realizowanych dla potrzeb gminy.

Dla osiągnięcia przyjętych w studium celów i kierunków rozwoju przestrzennego istotne jest monitorowanie i koordynowanie działań podejmowanych przy realizacji przyjętych ustaleń. Do realizacji tego celu służy okresowa ocena przyjętych przez Radę Gminy i obowiązujących na terenie gminy dokumentów kształtujących ład przestrzenny, czyli studium i planów miejscowych. Ocena ta jest sporządzana pod kątem zmieniających się w czasie uwarunkowań i potrzeb, jak również dotyczy analizy zmian w strukturze przestrzennej gminy. Obowiązek oceny aktualności studium i planów miejscowych wynika z art. 32 ustawy z dnia z 27 marca 2003 roku o planowaniu i zagospodarowaniu przestrzennym, (t.j. Dz. U. z 2018 r. poz. 1945 z późn. zm), który brzmi: „*W celu oceny aktualności studium i planów miejscowych wójt, burmistrz albo prezydent miasta dokonuje analizy zmian w zagospodarowaniu przestrzennym gminy, ocenia postępy w opracowywaniu planów miejscowych i opracowuje wieloletnie programy ich sporządzania w nawiązaniu do ustaleń*

studium, z uwzględnieniem decyzji zamieszczonych w rejestrach, o których mowa w art. 57 ust. 1-3 i art. 67, oraz wniosków w sprawie sporządzenia lub zmiany planu miejscowego”.

Ostatnia ocena aktualności studium uwarunkowań i kierunków zagospodarowania przestrzennego oraz planów zagospodarowania przestrzennego obowiązujących na obszarze Miasta i Gminy Skępe została dokonana w 2016 roku - uchwała nr XXVIII/172/2016 Rady Miejskiej w Skępem z dnia 29 grudnia 2016r..

Z analizy zmian w zagospodarowaniu przestrzennym Miasta i Gminy Skępe, przeprowadzonej na podstawie obowiązującego studium uwarunkowań i kierunków zagospodarowania przestrzennego gminy, obowiązujących i sporządzanych miejscowych planów zagospodarowania przestrzennego, a także wydanych decyzji o warunkach zabudowy określono wieloletni program działań, który przedstawia tabela poniżej.

Zadanie	Zakres	Przedział czasowy
Zadanie 1	Ukończenie sporządzanego obecnie planu zagospodarowania przestrzennego dla miejscowości Żagno	2017
Zadanie 2	Aktualizacja zapisów obecnie obowiązującego studium uwarunkowań i kierunków zagospodarowania przestrzennego miasta i gminy Skępe na podstawie zmian w przepisach ustawy o planowaniu i zagospodarowaniu przestrzennym	do 2020
Zadanie 3	Sporządzenie miejscowych planów zagospodarowania przestrzennego dla terenów rozwoju funkcji turystycznej i rekreacyjnej oraz funkcji mieszkaniowej	do 2025

Za nadrzędne zadanie w procesie budowania polityki przestrzennej miasta i gminy Skępe uznano ukończenie sporządzanego miejscowego planu zagospodarowania przestrzennego. Następnie zaproponowano podjęcie działań związanych z aktualizacją zapisów obowiązującego studium uwarunkowań i kierunków zagospodarowania przestrzennego względem zmian w przepisach prawa oraz potrzeb rozwojowych gminy. Po czym zaproponowano opracowanie planów dla terenów rozwoju funkcji turystycznej i rekreacyjnej oraz funkcji mieszkaniowej wokół Jeziora Łąkie, Jeziora Lubówiec i na terenie miasta.

Dopuszczono możliwość zmiany obowiązujących planów miejscowych lub sporządzenia nowych, innych niż wymienione w tabeli w przypadku powstania takiej konieczności.

Na dzień sporządzenia niniejszego opracowania ustalono, iż zadanie nr 1 zostało zrealizowane, natomiast zadanie nr 2 jest w trakcie realizacji.

3. Zasoby materialne miasta i gminy

1) Lokalny Program Rewitalizacji

Rewitalizacja to kompleksowy proces wyprowadzania ze stanu kryzysowego obszarów zdegradowanych poprzez działania całościowe (powiązane wzajemnie przedsięwzięcia obejmujące kwestie społeczne oraz gospodarcze lub przestrzenno-funkcjonalne lub techniczne lub środowiskowe), integrujące interwencję na rzecz społeczności lokalnej, przestrzeni i lokalnej gospodarki, skoncentrowane terytorialnie i prowadzone w sposób zaplanowany oraz zintegrowany poprzez programy rewitalizacji.

Program Rewitalizacji Miasta i Gminy Skępe na lata 2016 – 2022 to wieloletni program działań zmierzający do stworzenia warunków zrównoważonego rozwoju obszarów rewitalizacji stanowiący narzędzie planowania, koordynowania i integrowania różnorodnych aktywności w ramach rewitalizacji. Głównym celem programu jest określenie potrzeb z zakresu rewitalizacji na terenie gminy i zaprogramowanie interwencji, którą zamierza się zrealizować z udziałem środków finansowych Regionalnego Programu Operacyjnego Województwa Kujawsko-Pomorskiego na lata 2014-2020.

Program w obecnym brzmieniu został zatwierdzony Uchwałą Nr XLVIII/315/2018 Rady Miejskiej w Skępem z dnia 28 sierpnia 2018 r., zaś przygotowany został na podstawie art. 18 ust. 2 pkt 6 u ustawy z dnia 8 marca 1990 r. o samorządzie gminnym. Program został wykonany zgodnie z założeniami i wymogami, określonymi w opracowaniu „Zasady programowania przedsięwzięć rewitalizacyjnych w celu ubiegania się o środki finansowe w ramach Regionalnego Programu Operacyjnego Województwa Kujawsko-Pomorskiego na lata 2014-2020”.

Program Rewitalizacji Miasta i Gminy Skępe oparto o analizę wskaźnikową oraz badania społeczne (badanie ankietowe z mieszkańcami oraz ankiety internetowe). Umożliwiło to zebranie danych statystycznych oraz podstawowych opinii mieszkańców na temat badanych obszarów oraz wskazanie tych, które charakteryzują się koncentracją

niekorzystnych zjawisk, a jednocześnie stanowią obszary o istotnym znaczeniu dla rozwoju lokalnego i stwarzają możliwości prowadzenia realnych działań rewitalizacyjnych.

Na terenie gminy wyodrębniono obszar zdegradowany oraz obszar rewitalizacji. Zgodnie z definicją ustawową obszarem zdegradowanym jest obszar gminy znajdujący się w stanie kryzysowym z powodu koncentracji negatywnych zjawisk społecznych, w szczególności bezrobocia, ubóstwa, przestępczości, niskiego poziomu edukacji lub kapitału społecznego, a także niewystarczającego poziomu uczestnictwa w życiu publicznym i kulturalnym oraz występowania na nim ponadto co najmniej jednego z następujących negatywnych zjawisk: gospodarczych (...), środowiskowych (...), przestrzenno-funkcjonalnych (...) lub technicznych (...).

Tabela 10. Obszar zdegradowany na terenie Miasta i Gminy Skępe

	Powierzchnia		Ludność	
	[ha]	[%]	[os.]	[%]
Gmina	17 871	100	7 609	100
Obszar zdegradowany	6307	35,30	1746	22,96
I Obszar funkcjonalny Jezior Skępskich	425	2,38	489	6,43
IV Obszar nowej zabudowy	161	0,90	860	11,30
Boguchwała	1880	10,52	168	2,21
Huta	1880	10,52	168	2,21
Lubówiec	643	3,6	145	1,91
Moczaźła	1015	5,68	323	4,24
Rumunki Skępskie	1070	5,99	108	1,42
Wioska	518	2,90	352	4,63

Źródło: Program Rewitalizacji Miasta i Gminy Skępe na lata 2016 – 2022

Obszar rewitalizacji z kolei to obszar obejmujący całość lub część obszaru zdegradowanego, cechujący się szczególną koncentracją negatywnych zjawisk (...), na którym z uwagi na istotne znaczenie dla rozwoju lokalnego gmina zamierza prowadzić rewitalizację (...).

Tabela 11. Powierzchnia i ludność Miasta Gminy Skępe objęta rewitalizacją

	Powierzchnia		Ludność	
	[ha]	[%]	[os.]	[%]
Gmina	17 871	100	7 609	100
Obszar rewitalizacji, w tym	943	5,28%	841	11,06%
I Obszar funkcjonalny Jezior Skępskich	425	2,38%	489	6,43%
Wioska	518	2,90%	352	4,63%

Źródło: Program Rewitalizacji Miasta i Gminy Skępe na lata 2016 – 2022

Dla Programu Rewitalizacji Miasta i Gminy Skępe określono cel jakim jest Aktywizacja społeczna sołectwa Wioska oraz I Obszaru funkcjonalnego Jezior Skępskich.

Dla jego osiągnięcia zakłada się zrealizowanie działań z następujących kierunków:

1. Aktywizacja społeczna i integracja osób zagrożonych wykluczeniem.
2. Aktywizacja zawodowa osób zagrożonych wykluczeniem społecznym.
3. Polepszenie jakości infrastruktury społecznej i technicznej.

Realizacja programu zakłada realizację szeregu przedsięwzięć, które mają docelowo doprowadzić do osiągnięcia zakładanych w dokumencie wskaźników.

Tabela 12. Wskaźniki dla celów rewitalizacji

Nazwa wskaźnika	Rok bazowy	Rok docelowy
Sołectwo Wioska		
Stosunek osób bezrobotnych pozostających bez pracy 12 mcy i dłużej względem ludności w wieku produkcyjnym (%)	7,8	4,2
Udział dzieci do lat 17, na które rodzice otrzymują zasiłek rodzinny w ogólnej liczbie dzieci w tym wieku (%)	58,4	36,4
Wskaźnik liczby zarejestrowanych podmiotów gospodarczych osób fizycznych na 100 mieszkańców w wieku produkcyjnym (%)	6,9	9,7
Liczba osób korzystających ze rewitalizowanych obszarów (os)	0	80
Liczba osób zagrożonych ubóstwem lub wykluczeniem społecznym objętych wsparciem w programie (os)	0	45
Liczba osób zagrożonych ubóstwem lub wykluczeniem społecznym, poszukujących pracy po opuszczeniu programu (os)	0	18

Liczba osób zagrożonych ubóstwem lub wykluczeniem społecznym pracujących po opuszczeniu programu (łącznie z pracującymi na własny rachunek) (os)	0	8
Liczba wspartych obiektów infrastruktury zlokalizowanych na rewitalizowanych obszarach (szt.)	0	2
Liczba osób zagrożonych ubóstwem lub wykluczeniem społecznym, u których wzrosła aktywność społeczna (os)	0	22
I Obszar funkcjonalny Jezior Skępskich		
Udział dzieci do lat 17, na które rodzice otrzymują zasiłek rodzinny w ogólnej liczbie dzieci w tym wieku (%)	39,5	33,7
Udziału bezrobotnych w ludności w wieku produkcyjnym (%)	14,6	13,4
Liczba wspartych obiektów infrastruktury zlokalizowanych na rewitalizowanych obszarach (szt.)	0	4
Liczba osób korzystających ze zrewitalizowanych obszarów (os)	0	147
Liczba osób w wieku poprodukcyjnym objęta wsparciem, u których wzrosła aktywność (os)	0	36
Liczba osób zagrożonych ubóstwem lub wykluczeniem społecznym objętych wsparciem w programie (os)	0	32
Liczba osób zagrożonych ubóstwem lub wykluczeniem społecznym, u których wzrosła aktywność społeczna	0	16
Liczba osób zagrożonych ubóstwem lub wykluczeniem społecznym, poszukujących pracy po opuszczeniu programu	0	10
Liczba osób zagrożonych ubóstwem lub wykluczeniem społecznym pracujących po opuszczeniu programu (łącznie z pracującymi na własny rachunek)	0	4
Liczba zorganizowanych imprez kulturalnych, promocyjnych lub rekreacyjnych (szt.)	0	4
Udział budynków podłączonych do sieci kanalizacji sanitarnej względem ogółu budynków danego obszaru (%)	30	60

Źródło: Program Rewitalizacji Miasta i Gminy Skępe na lata 2016 – 2022

Realizacja założeń programu powinna pozwolić na wyprowadzenia obszarów zdegradowanych z sytuacji kryzysowej.

2) Gospodarka mieszkaniowym zasobem miasta i gminy

1. Stan zasobów Miasta i Gminy Skępe

Mieszkaniowy zasób Miasta i Gminy Skępe, zwanej dalej „Gminą” stanowią lokale mieszkalne usytuowane w budynkach stanowiących własność Gminy oraz położone na nieruchomościach przekazanych w trwały zarząd placówkom oświatowym Gminy. Ponadto Gmina administruje jednym budynkiem, którego dysponentem jest Krajowy Ośrodek Wsparcia Rolnictwa OT w Bydgoszczy, następcą prawnym Agencji Nieruchomości Rolnych Skarbu Państwa OT w Bydgoszczy (umowa o administrowanie z dnia 24 października 2006 roku i ostatnim aneksem nr 12 do tej umowy z dnia 24 września 2018 r. z terminem końcowym umowy 30 czerwca 2019 r.).

W skład mieszkaniowego zasobu Gminy Skępe wchodzi 6 budynków, w których wyodrębnionych jest 10 lokali o łącznej powierzchni prawie 445 m². Lokali socjalnych Gmina nie posiada.

Wielkość mieszkaniowego zasobu Gminy oraz stan wyposażenia lokali mieszkalnych na dzień 31 grudnia 2018 r. przedstawia tabela nr 1.

Tabela 13 Mieszkaniowy zasób Miasta i Gminy Skępe na dzień 31.12.2018 r.

Lp.	Adres nieruchomości rok budowy rok rem./modern.	Materiał konstrukcyjny ścian	Liczba lokali w budynku	Powierzchnia użytkowa lokalu w m2	Wyposażenie / instalacje
budynki i lokale stanowiące własność Miasta i Gminy Skępe					
1	Czermno 14a 1930	drewniany strop drewniany	1	54,30	wodociągowa, kanalizacyjna, c.o. z własnej kotłowni
2	Kukowo 39 1960	murowany	1	40,00	wodociągowa, kanalizacyjna, łazienka, c.o. z własnej kotłowni

3	Boguchwała 1950 modernizacja lok. w 2010 r. wymiana pokrycia dachowego w 2018 r.	murowany strop drewniany	3	29,00	wodociągowa, kanalizacja, łazienka, ogrzewanie piecowe
	36,49			wodociągowa, kanalizacyjna, łazienka, c.o. z własnej kotłowni	
	40,00			wodociągowa, kanalizacyjna, łazienka, c.o. z własnej kotłowni	
			Razem	199,79	
lokale położone w budynkach na nieruchomościach stanowiących własność Miasta i Gminy Skępe, przekazanych w trwały zarząd gminnym jednostkom organizacyjnym w placówkach oświatowych					
4	Wólka 1957 Szkoła Podstawowa	murowany	1	73,14	wodociągowa, kanalizacyjna, łazienka, c.w.u. i c.o. z lokalnej kotłowni w Szkole Podstawowej
5	Łąkie 1960 Szkoła Podstawowa	murowany	1	32,70	wodociągowa, kanalizacyjna, łazienka, c.o. z własnej kotłowni
			Razem	105,84	
lokale położone w budynku, którego dysponentem jest KOWR OT w Bydgoszczy, administrowane przez Miasto i Gminę Skępe na podstawie umowy o administrowanie					
6	Wioska 1930 rem. kap. lok. nr 1 w 2012- 2013 r. rem. bież. lok. nr 3 w 2016 r.	murowany strop drewniany	3	46,00	wodociągowa, kanalizacyjna, łazienka, c.o. z własnej kotłowni
				54,60	wodociągowa, kanalizacyjna, łazienka, ogrzewanie piecowe
				38,55	wodociągowa, kanalizacja, łazienka, ogrzewanie piecowe
			Razem	139,15	
			OGÓŁEM	444,78	

Źródło: opracowanie własne na podstawie danych Urzędu Miasta i Gminy w Skępem

2. Ocena jakościowa zasobu mieszkaniowego Gminy Skępe

Zasób mieszkaniowy naszej Gminy negatywnie wyróżnia się pod względem struktury wiekowej, bowiem budynki wybudowane przed 1945 rokiem, stanowią 33%, pozostałe wybudowane w latach 1945 – 1960 stanowią 67 %.

Na ocenę techniczną, jakościową zasobu mieszkaniowego wpływa m.in.:

- ✓ wiek budynków, rodzaj zabudowy, rodzaj konstrukcji budynków, rodzaj pokrycia dachowego, sposób utrzymania budynków, sposób użytkowania przez mieszkańców oraz przeprowadzanych w przeszłości remontów),
- ✓ standard użytkowy mierzony wyposażeniem w instalacje techniczno-sanitarne, który jest dostateczny (poszczególne lokale posiadają podstawowe wyposażenie w instalacje techniczne (wodociąg, kanalizacja, ogrzewanie), lecz w niektórych urządzeniach są nieznacznie wyeksploatowane).

Stan techniczny budynków lub ich poszczególnych elementów wskazuje na konieczność systematycznego przeprowadzania remontów, wynikających głównie z wymogów bezpieczeństwa dla życia i zdrowia ludzi lub bezpieczeństwa mienia. Budynki wymagają bieżących napraw pokryć dachowych, obróbek blacharskich, stolarki okiennej i w latach następnych będą wykonywane w ramach bieżących remontów i konserwacji.

3. Koszty utrzymania zasobów mieszkaniowych.

Koszty utrzymania i gospodarki zasobami mieszkaniowymi w 2018 r. były ewidencjonowane i rozliczane przez Gminę w oparciu o ewidencję księgową. Do kosztów utrzymania przyjmowane są wydatki związane z technicznym utrzymaniem budynków i poszczególnych lokali, a więc wydatki związane z remontami bieżącymi, usuwaniem awarii, z bieżącymi przeglądami i konserwacją, a także koszty utrzymania czystości i porządku, zakup narzędzi pracy i innych materiałów. Ponadto wliczane są koszty zakupu usług obcych związanych z konserwacją i remontami zasobów lokalowych.

Z uwagi na obniżenie ogólnych kosztów utrzymania substancji mieszkaniowej nie wliczane są koszty administracyjno-biurowe, czyli koszty biurowe, pocztowe, zakup materiałów biurowych, utrzymanie sprzętu i inne związane z funkcjonowaniem administracji, a także koszty usług i transportu własnego gminy związanego z obsługą całej substancji mieszkaniowej.

Wydatki środków finansowych na utrzymanie zasobów mieszkaniowych mieszkaniowego zasobu Gminy w 2018 r. przedstawia tabela nr 14.

Tabela 14 Koszty utrzymania zasobów mieszkaniowych w 2018 r.

Lp.	Składnik kosztów	Kwota w zł
1	zakup energii	3 514,47
2	zakup usług (usługi kominiarskie, opróżnianie szamb, koszt ogłoszeń, ubezpieczeń mienia, usługa usunięcia azbestu po wymianie pokrycia dachowego)	3 800,57
3	podatek od nieruchomości	1 594,00
4	kary i odszkodowania na rzecz osób fizycznych	2 880,00
5	kary i odszkodowania na rzecz osób prawnych	8 895,81
6	inwestycje jednostki (wymiana pokrycia dachowego na bud. Boguchwała)	47 235,20
	OGÓŁEM	67 920,05

Źródło: opracowanie własne na podstawie danych Urzędu Miasta i Gminy w Skępem

4. Źródła finansowania gospodarki mieszkaniowej w 2018 r.

Podstawowymi źródłami finansowania gospodarki mieszkaniowej w 2018 r. były:

- a) przychody z tytułu czynszu za najem lokali mieszkalnych, wpływy z opłat za najem lokali użytkowych i innych składników mienia - dzierżawy gruntów komunalnych,
- b) pozostałe niezbędne do uzupełnienia brakujące środki finansowe przeznaczone na ten cel w budżecie Gminy na realizację planów remontów i bieżącego utrzymania zasobów mieszkaniowych.

Tabela nr 15 przedstawia przychody z zasobu mieszkaniowego i z zasobu nieruchomości w 2018 r.

Tabela 15 Zestawienie zbiorcze księgowañ z przychodów z zasobu mieszkaniowego i zasobu nieruchomości w 2018 r.

Lp.	Składnik przychodów	Należność początkowa na 01.01.2018 r.	Przypis na 2018 r.	Należność na 2018 r.	Wykonanie w 2018 r.	Saldo końcowe na 31.12.2018 r.
1	czynsze za lokale mieszkalne	4 587,51	14 220,00	18 807,51	12 818,45	5 989,06
2	czynsze za lokale użytkowe i dzierżawy terenów	835,71	89 427,73	90 263,44	89 378,64	884,80
3	opłata z tytułu użytkowania wieczystego gruntów	21 016,55	11 945,97	32 962,52	5 499,24	27 463,28
	OGÓŁEM	26 439,77	115 593,70	142 033,47	107 696,33	34 337,14

Źródło: opracowanie własne na podstawie danych Urzędu Miasta i Gminy w Skępem

Stan zadłużenia z tytułu czynszu w zasobie mieszkaniowym i zasobie nieruchomości na dzień 31.12.2018 r. przedstawia tabela nr 16.

Tabela 16 Stan zadłużenia z tytułu czynszu w zasobie mieszkaniowym i zasobie nieruchomości na dzień 31.12.2018 r.

Lp.	Pozycja	Zaległości wszystkie w zł	Liczba kont z wszystkich zaległości	Zaległości z 2018 r. w zł	Liczba kont z 2018 r.
1	zadłużenie z lokali mieszkalnych	5 989,06	2	1 930,00	2
2	zadłużenie z lokali użytkowych i dzierżaw	884,80	2	684,80	1
3	zadłużenie z opłat z tytułu użytkowania wieczystego gruntów	27 463,28	3	2 428,218	3
	OGÓŁEM	34 337,14	7	10 039,98	6

Źródło: opracowanie własne na podstawie danych Urzędu Miasta i Gminy w Skępem

Z uwagi na mały zasób mieszkaniowy Gminy oraz stawkę bazową czynszu, której wysokość warunkuje stan techniczny lokali, wpływy z czynszów nie pokrywają wydatków na bieżącą eksploatację i remonty. Polityka czynszowa musi być wyważona, by opłaty uzyskane z

czynszów pozwalały na utrzymanie zasobów w stanie technicznym co najmniej nie pogorszonym umożliwiającym zamieszkiwanie, a jednocześnie były realne, możliwe do zapłaty przez lokatorów. Zubożenie społeczeństwa jest znaczącym czynnikiem o charakterze społecznym, mającym wpływ na brak podstaw do podnoszenia stawek do właściwego poziomu. Podwyższenie czynszu doprowadziłoby do efektu odwrotnego od zamierzonego, tzn. zmniejszenia się rzeczywistych wpływów z tego tytułu i wzrostu zaległości czynszowych. Wartość zaległości w ostatnich latach w Gminie zmniejszyła się nieznacznie, co prawdopodobnie wynika z wdrożenia środków prawnych ustawy z dnia 21 czerwca 2001 r. o dodatkach mieszkaniowych (t. jedn. Dz. U. z 2017 r. ze zm.) umożliwiających otrzymanie dodatku mieszkaniowego pokrywającego większą część należnego do zapłaty czynszu mieszkaniowego.

1. Zapotrzebowanie na lokale komunalne i socjalne

Zapotrzebowanie na lokale komunalne i socjalne istnieje niemal w każdej gminie w Polsce. Nasza Gmina nie jest tu wyjątkiem. W 2018 r. nie realizowano wniosków dotyczących wynajęcia lokali komunalnych, gdyż zasób jest niewielki (tabela nr 1), a wszystkie zajęte lokale nie są zwalniane przez lokatorów, bo umowy zawarte są na czas nieoznaczony – zgodnie z art. 20 ust. 2. ustawy z dnia 21 czerwca 2001 r. o ochronie praw lokatorów, mieszkaniowym zasobie gminy i o zmianie Kodeksu cywilnego (t. jedn. Dz. U. z 2018 r., poz. 1234 ze zm.)

Art. 20 ust. 2 *„Lokale stanowiące mieszkaniowy zasób gminy, z wyjątkiem lokali będących przedmiotem najmu socjalnego i lokali, o których mowa w ust. 3, mogą być wynajmowane tylko na czas nieoznaczony”*.

Przy niewielkim zasobie mieszkaniowym, praktycznie lokal który jest zasiedlony, prawie nigdy nie jest przedmiotem kolejnego zamieszkania przez nowych lokatorów.

Omawiając zatem problematykę zapotrzebowania na lokale mieszkalne komunalne, należy również przede wszystkim skupić się na problematyce z lokalami socjalnymi. Potrzeby w zakresie lokali socjalnych są wyznaczone również przepisami cytowanej wyżej ustawy. Na tego typu lokale oczekują zazwyczaj osoby o niskim statusie materialnym, niejednokrotnie charakteryzujące się ignorancją podstawowych zasad współżycia społecznego, zalegające z czynszem, a jednocześnie dewastujące swoje miejsce zamieszkania.

Do kręgu osób uprawnionych na przydział lokalu socjalnego, należą również osoby wobec których sąd orzekł eksmisję z dotychczas zajmowanego lokalu, wstrzymując jej wykonanie do czasu dostarczenia przez Gminę lokalu socjalnego.

Brak lokali socjalnych, z mocy art. 18 ust. 5 ustawy z dnia 21 czerwca 2001 r. o ochronie praw lokatorów, mieszkaniowym zasobie gminy i o zmianie Kodeksu cywilnego (t. jedn. Dz. U. z 2018 r., poz. 1234 ze zm.), jednoznacznie obliguje Gminę do wypłaty odszkodowania na rzecz osób fizycznych lub osób prawnych, w związku z niedostarczeniem lokalu socjalnego.

Art. 18 ust. 5. „Jeżeli osobie uprawnionej do zawarcia umowy najmu socjalnego lokalu na mocy wyroku gmina nie dostarczyła lokalu, właścicielowi przysługuje roszczenie odszkodowawcze do gminy, na podstawie art. 417 ustawy z dnia 23 kwietnia 1964 r. – Kodeks cywilny (Dz. U. z 2018 r. poz. 1025)”

Wysokość wypłaconych z tego tytułu odszkodowań w 2018 r. wykazano w tabeli nr 2 w poz. 4 i w poz. 5.

3) Oświetlenie uliczne

W 2018 roku Miasto i Gmina Skępe wykonała następujące obiekty oświetlenia ulicznego według tabeli jak niżej:

Lp.	Obiekt	Ilość opraw	Cena realizacji brutto w zł	Umowa na wykonanie zadania Nr	Termin realizacji
1.	Likiec - centrum	1	4 846,08	Umowa Nr EOŚ – 148/2018	31.05.2018r.
2.	Skępe, ul. Bażancia	1			
3.	Likiec - Turka	1			
4.	Skępe ulice: Kasztanowa, Topolowa, Akacyjowa, Klonowa	27	121 331,71	Umowa Nr EOŚ – 298/2018	31.07.2018r.
5.	Kukowo Słup Nr: 106, 108, 110 i 112	4	13 825,32	Umowa Nr EOŚ – 299/2018	31.07.2018r.

6.	Skępe, ulica Widok	1	2 350,00	Umowa Nr EOŚ – /2018	31.07.2018r.
	Razem	35	142 353,11		

Łącznie w 2018 roku na terenie Miasta i Gminy Skępe zabudowaliśmy 35 opraw ulicznych za łączną kwotę 142 353,11 zł.

Nowe obiekty oświetlenia ulicznego wymienione w tabeli wyżej zostały wykonane w większości w oparciu o energooszczędne oprawy ledowe. Z 35 opraw wymienionych w tabeli 31 stanowią oprawy w technologii LED.

Montaż opraw ledowych znacznie:

- obniża koszty utrzymania oświetlenia ulicznego (mniejsze zużycie energii elektrycznej),
- ogranicza emisję CO2 do atmosfery w drodze redukcji zużycia energii elektrycznej,
- zapewnia bezpieczeństwo ruchu kołowego i pieszego,
- poprawia wizerunek danego obszaru.

4) Opieka nad zabytkami

Na terenie Miasta i Gminy Skępe znajduje się wiele cennych obiektów i zespołów zabytkowych. Jednocześnie są to tereny zróżnicowane krajobrazowo i atrakcyjne turystycznie.

Zgodnie ze „Studium uwarunkowań i kierunków zagospodarowania przestrzennego Gminy Skępe” w sferze ochrony i kształtowania środowiska kulturowego planuje się rewaloryzację historycznych układów urbanistycznych miasta Skępe oraz objęcie ochroną prawną w formie rezerwatu kultury zespołów pałacowo-parkowych zespołu klasztorowego w Skępem.

Na terenie miasta Skępe istnieje strefa ochrony historycznej struktury przestrzennej. Strefa obejmuje obszary szczególnie wartościowe, o bardzo dobrze zachowanej historycznej strukturze przestrzennej. W przypadku nowej zabudowy obowiązuje zasada ochrony ekspozycji historycznej zabudowy i poszczególnych budynków historycznych.

W strefie historycznego układu urbanistycznego wszelkie decyzje planistyczne, projektowe i realizacyjne przy nowych inwestycjach budowlanych oraz wpływających na układ przestrzenny, podlegają uzgodnieniu przez Wojewódzkiego Konserwatora Zabytków na etapie procedury administracyjnej.

W granicach administracyjnych Miasta i Gminy Skępe znajdują się obiekty nieruchome wpisane do rejestru zabytków. Zgodnie z przepisami Ustawy o ochronie zabytków i opiece nad zabytkami (Dz.U. z 2018 r., poz. 2067) zabytki znajdujące się w rejestrze zabytków podlegają ochronie. W odniesieniu do zabytków wpisanych do rejestru, w tym zabytków archeologicznych, Ustawa o ochronie zabytków i opiece nad zabytkami wymaga uzyskania zgody wojewódzkiego konserwatora zabytków w przypadku:

- prowadzenia prac konserwatorskich, restauratorskich lub robót budowlanych;
- wykonywania robót budowlanych w otoczeniu zabytku;
- prowadzenia badań konserwatorskich;
- prowadzenia badań archeologicznych;
- przemieszczania zabytku nieruchomego;
- dokonywania podziału zabytku nieruchomego;
- zmiany przeznaczenia zabytku lub sposobu korzystania z tego zabytku;
- umieszczania na zabytku urządzeń technicznych, tablic, reklam oraz napisów, z wyłączeniem, tablic informujących, iż dany obiekt jest zabytkowy;
- podejmowania innych działań, które mogłyby prowadzić do naruszenia substancji lub zmiany wyglądu zabytku;
- poszukiwania ukrytych lub porzuconych zabytków ruchomych, w tym zabytków archeologicznych, przy użyciu wszelkiego rodzaju urządzeń elektronicznych i technicznych oraz sprzętu do nurkowania.

Na terenie gminy oprócz zabytków wpisanych do rejestru zabytków istnieją obiekty ujęte w Wojewódzkiej Ewidencji Zabytków.

Obecnie Miasto i Gmina Skępe jest w trakcie opracowywania Gminnego Programu Opieki nad Zabytkami wraz z Gminną Ewidencją Zabytków.

Wykaz zabytków znajdujących się na terenie gminy Skępe stanowi Tabela nr 17.

Ponadto na terenie Miasta i Gminy Skępe znajduje się 14 pomników przyrody, 3 grodziska (Grodzisko wczesnośredniowieczne „OKOP”, Grodzisko wczesnośredniowieczne

„GRZEPA”, Grodzisko wczesnośredniowieczne „LALUSZKA”), 3 rezerваты przyrody (Torfowisko Mieleńskie – rezerwat torfowiskowy, Stary zagaj – rezerwat leśny, Przełom Mieni – rezerwat krajobrazowy), Obszar Chronionego Krajobrazu Jezior Skępskich oraz dwa obszary NATURA 2000.

Tabela 17 WYKAZ ZABYTEKÓW ZNAJDUJĄCYCH SIĘ NA TERENIE MIASTA I GMINY SKĘPE

Lp.	Miejscowość	Obiekt	Czas powstania	Rejestr zabytków
1	Babie Ławy	grodzisko		1965.11.04 – C/50
2	Boguchwała	cmentarz ewangelicki (historyczne nagrobki, starodrzew)	XX w. pocz.	1994.06.29 – A/1296
3	Czarny Las	krzyż przydrożny	1 poł. XX w.	
4	Czermno	krzyż przydrożny	1918	
5	Czermno	dom nr 4	2 ćw. XX w.	
6	Czermno	dom drewniany nr 6	ok. 1920	
7	Czermno	dom nr 7	I. 20-te XX w.	
8	Czermno	dom nr 12	I. 20-te XX w.	
9	Czermno	dom nr 13	1923	
10	Franciszkowo	kapliczka przydrożna z figurą Pana Jezusa	2 ćw. XX w.	
11		<u>cmentarz ewangelicki:</u>	XIX w. k.	
11.1	Huta Łąkie	historyczne nagrobki		
11.2		starodrzew		
12	Huta	krzyż przydrożny	1926	
13	Kukowo	figura NMP	1 poł. XX w.	

14	Likiec	kapliczka przydrożna z figurą MB	1 poł. XX w.	
15	Ławiczek	kapliczka z figurą MB	pocz. XX w.	
16	Łąkie	kaplica rzymskokatolicka	1826	
17	Łąkie	budynek szkoły	3 ćw. XIX w.	
18	Łąkie	dom drewniany nr 42	pocz. XX w.	
19	Łąkie	dom, ul. Podstawowa nr 43	2 ćw. XX w.	
20	Łąkie	obora, ul. Podstawowa 43	1 poł. XX w.	
21	Łąkie	stodoła drewniana, ul. Podstawowa 64	1 poł. XX w.	
22	Łąkie	obora, ul. Podstawowa 64	1 poł. XX w.	
23	Łąkie	remiza, nr 94	1 ćw. XX w.	
24	Łąkie	dom nr 128	XIX/XX w.	
25	Łąkie	dom drewniany	XIX/XX w.	
26		<u>cmentarz ewangelicki:</u>	XIX w. 2 poł.	
26.1	Łąkie	historyczne nagrobki		
26.2		starodrzew		
27	Łąkie	krzyż przydrożny drewniany	2 poł. XX w.	
28	Łąkie	krzyż przydrożny	1 poł. XX w.	

29	Łąkie	kapliczka przydrożna z figurą MB Skępskiej	1945	
30	Pokrzywnik	krzyż przydrożny	1 poł. XX w.	
31	Skępe	historyczny układ urbanistyczny	XV-XIX w.	
32	Skępe	kapliczka przydrożna NMP, ul. Dobrzyńska (dz. nr 651)		1998.001.19 – A/1464
33	Skępe	<u>cmentarz komunalny:</u>	XIX w. 2 poł.	
33.1		historyczne nagrobki		
33.2		kaplica cmentarna, ul. 1 Maja/Okopowa	XIX w. 2 poł.	
33.3		brama		
33.4		starodrzew		
34	Skępe (d. Wymyślin)	cmentarz rzymskokatolicki	XIX w. 2 poł.	
35	Skępe	cmentarz żydowski	XIX w. k.	
36	Skępe	dom drewniany, ul. Dobrzyńska 2	XIX w. k.	
37	Skępe	dom, ul. Dobrzyńska 4	1900 po	
38	Skępe	dom drewniany, ul. Dobrzyńska 6	XIX w. 2 poł.	
39	Skępe	dom, ul. Dobrzyńska 8	pocz. XX w.	
40	Skępe	dom drewniany, ul. Dobrzyńska 34	XIX w. k.	
41	Skępe (d. Wymyślin)	dworek drewniany, ob. Nadleśnictwo, ul. Klasztorna 1	XIX w. poł.	

42	Skepe (d. Wymyślin)	dom drewniany, ul. Klasztorna 3	XX w. 20 lata	
43	Skepe (d. Wymyślin)	dom drewniany, ul. Klasztorna 24	1900 po	
44	Skepe (d. Wymyślin)	dom drewniany, ul. Klasztorna 34	1910 ok.	
45	Skepe (d. Wymyślin)	dom drewniany, ul. Klasztorna 40	XIX w. 2 poł.	
46	Skepe (d. Wymyślin)	dom, ul. Klasztorna 60	2 ćw. XX w.	
47	Skepe (d. Wymyślin)	dom drewniany, ul. Klasztorna	pocz. XX w.	
48	Skepe	dom drewniano-murowany, ul. Kościelna 1	XIX w. 2 poł.	
49	Skepe	dom, ul. Kościelna 3	XIX w. 2 poł.	
50	Skepe	dom drewniany, ul. Kościelna 7	1920 po	(ob. ocieplony)
51	Skepe	dom drewniany, ul. Kościelna 8	XIX/XX w.	
52	Skepe	dom drewniano-murowany, ul. Kościelna 9	1920 po	
53	Skepe	dom, ul. Kościelna 21	1900 po	
54	Skepe	dom, ul. Kościelna 23	1920 po	
55	Skepe	dom, ul. 1 Maja 1	1900 po	
56	Skepe	dom, ul. 1 Maja 2	1920 po	
57	Skepe	dom, ul. 1 Maja 3	1927	
58	Skepe	dom, ul. 1 Maja 7	po 1920	

59	Skepe	dom, ul. 1 Maja 8	1900 po	
60	Skepe	dom, ul. 1 Maja 10	XX w. 20 lata	
61	Skepe	dom, ul. 1 Maja 11	1900 po	
62	Skepe	dom, ul. 1 Maja 15	1932	
63	Skepe	dom drewniano-murowany, ul. 1 Maja 16	1920 ok.	
64	Skepe	dom drewniany, ul. 1 Maja 18	ok. 1920	
65	Skepe	dom drewniano-murowany, ul. 1 Maja 20	ok. 1920	
66	Skepe	dom, ul. 1 Maja 30	1900 po	
67	Skepe	dom drewniany, ul. 1 Maja 47	1920 ok.	
68	Skepe	dom drewniany, ul. 1 Maja 57	1920 po	
69	Skepe	dom drewniany, ul. 1 Maja 59	k. XIX w.	
70	Skepe	dom drewniany, ul. 1 Maja 62	pocz. XX w.	
71	Skepe	dom drewniany, ul. 1 Maja 63	1920 ok.	
72	Skepe	dom, ob. poczta, ul. 1 Maja 68	1920 po	
73	Skepe	dom drewniany, ul. 1 Maja 70	XIX w. k.	
74	Skepe	dom, ul 1 Maja 74	1925 po	
75	Skepe	dom drewniany, ul. 1 Maja 98	1920 ok.	

76	Skepe	dom drewniany, ul. 1 Maja 99	ok. 1920	
77	Skepe	dom drewniano-murowany, ul. 1 Płocka 3	1 ćw. XX w.	
78	Skepe	dom, ul. Płocka 7	2 ćw. XX w.	
79	Skepe (d. Wymyślin)	dom drewniany, ul. Polna 7	XIX w. 2 poł.	
80	Skepe (d. Wymyślin)	dom drewniany, ul. Polna 12	1900 po	
81	Skepe (d. Wymyślin)	dom drewniano-murowany, ul. Polna 18	2 ćw. XX w.	
82	Skepe	dom drewniany, ul. Poprzeczna 4	pocz. XX w.	
83	Skepe	dom, Rynek 5	1920 po	
84	Skepe	dom, Rynek 6	1920 po	
85	Skepe	dom, Rynek 7	XIX w. 2 ćw.	
86	Skepe	dom, Rynek 8	XVIII/XIX w.	
87	Skepe	dom, Rynek 9	XIX w. 1 poł.	
88	Skepe	dom, Rynek 10	XIX w. pocz.	
89	Skepe	dom, Rynek 12	XIX w. 2 poł.	
90	Skepe	dom, Rynek 13	1929	
91	Skepe	dom, Rynek 14	1900 po	
92	Skepe	dom, Rynek 16	XIX w. 4 ćw.	

93	Skepe	dom, Rynek 17	XVIII w. k.	
94	Skepe	dom murowano-drewniany, Rynek 18	XIX w. k.	
95	Skepe	dom, Rynek 19	XVIII w. 2 poł.	
96	Skepe	dom, Rynek 20	1900 po	
97	Skepe (d. Wymyślin)	dom drewniany, ul. Rypińska 1	1920 po	
98	Skepe (d. Wymyślin)	dom, ul. Rypińska 4	1900 po	
99	Skepe (d. Wymyślin)	dom, ul. Rypińska 6	1900 po	
100	Skepe	dom, ul. Sierpecka 1	1900 ok.	
101	Skepe	dom, ul. Sierpecka 2	XIX w. 2 poł.	
102	Skepe	dom, ul. Sierpecka 4	1920 po	
103	Skepe	dom drewniany, ul. Sierpecka 5	XIX w. 4 ćw.	
104	Skepe	dom, ul. Sierpecka 13	2 ćw. XX w.	
105	Skepe	dom drewniany, ul. Sierpecka 16	XIX w. 4 ćw.	
106	Skepe	dom drewniany, ul. Sierpecka 18	XIX w. k.	
107	Skepe	dom drewniany, ul. Sierpecka 26 wraz z budynkiem gospodarczym	XX w. 20 lata	
108	Skepe	dom, ul. Sierpecka 28	XIX w. 2 poł.	

109	Skępe	dom drewniany, ul. Sierpecka 33	ok. poł. XIX w.	
110	Skępe	dom gospodarczy, ul. Sierpecka 33	ok. poł. XIX w.	
111	Skępe	dom drewniany, ul. Sierpecka 36	1900 po	
112	Skępe	dom drewniany, ul. Sierpecka 37	XVIII/XIX w.	
113	Skępe	dom, ul. Sierpecka 42	2 ćw. XX w.	
114	Skępe	dom drewniany, ul. Sierpecka 42a	2 ćw. XX w.	
115	Skępe	dom drewniany, ul. Sierpecka 43	pocz. XX w.	
116	Skępe	dom drewniany, ul. 21-go Stycznia 1a	2 ćw. XX w.	
117	Skępe (d. Wymyślin)	dom drewniany, ul. Wymyślińska 1	po 1920	
118	Skępe (d. Wymyślin)	d. seminarium nauczycielskie, ob. biblioteka z zespołu szkoły im. Waleriana Łukasińskiego, ul. Wymyślińska 2	po 1872	
119	Skępe (d. Wymyślin)	brama z zespołu szkoły im. Waleriana Łukasińskiego, ul. Wymyślińska 2	po 1867	
120	Skępe (d. Wymyślin)	krzyż przydrożny (ul. 1 Maja 1)	1 poł. XX w.	
121	Skępe (d. Wymyślin)	krzyż przydrożny (wschodnia część miejscowości)	1 poł. XX w.	
122	Skępe (d. Wymyślin)	kapliczka przydrożna	XX w. poł. ok.	

123	Skępe	kapliczka przydrożna z figurą Chrystusa (zachodnia część miejscowości)	1945	
124	Skępe	kapliczka przydrożna z figurą Chrystusa	1958	
125	Skępe	Grodzisko wczesnośredniowieczne		1969.12.01 – C/109
126	Skępe (d. Wymyślin)	<u>zespół klasztorny OO. Bernardynów:</u>		
126.1		kościół klasztorny bernardynów, on. także parafialny p.w. Zwiastowania NMP	1508-1510	1954.07.10 – A/454/1-3
126.2		Klasztor bernardynów (z dziedzińcem odpustowym z lat 1726-1732 i kaplicą grobową rodziny Zielińskich, ob. p.w. św. Barbary)	1508-1510	
126.3		otoczenie założenia: zieleń otaczająca zespół klasztorny	XVIII w.	
126.4		brama	k. XIX w.	
126.5		spichlerz, ob. poradnia społeczno-zawodowa	XVIII w. 2 poł.	
126.6		kaplica „Na Borku”	1755	
126.7		park „Borek”	XVIII w. k.	
126.8		krzyż drewniany	1 poł. XX w.	

127		<u>zespół zajazdu:</u>		
127.1	Skępe (d. Wymyślin)	zajazd murowany, ob. restauracja „Pod kasztanami”, ul. Klasztorna 38	XIX w. pocz.	1985.06.7 – A/1297/1-4
127.2		oficyna południowa, ob. kawiarnia i sklep, ul. Klasztorna 38	XIX w. pocz.	
128		<u>zespół dworsko-parkowo-folwarczny:</u>		
128.1	Wioska	dwór – istniejący fragment – część kuchenna, nr 3	XIX w. k.	1996.12.03 – A/1387/1-12
128.2		park dworski	XIX w. 1 poł.	
128.3		ogrodzenie z bramami zespołu dworsko-parkowego	XIX w. k.	
128.4		ogrodzenie z bramami folwarku	XIX w. k.	
128.5		rządówka, ob. dom nr 9	XIX w. k.	
128.6		d. stajnia	XIX w. k.	
128.7		obora	XIX w. k.	
128.8		chlewnia i wozownia	XIX w. k.	
128.9		dom ogrodnika, ob. dom nr 1	XIX w. k.	
128.10		magazyn ogrodnika	XIX w. k.	
128.11		gorzelnia	1887	
128.12		magazyn spirytusu	1887	

128.13		dom nr 15 (d. czworak)	XIX w. k.	
128.14		dom nr 13 (d. czworak)	XIX w. k.	
128.15		dwojak, ob. dom nr 5		teren wpisu do rej. zab.
128.16		d. kuźnia		teren wpisu do rej. zab.
128.17		obora	k. XIX w.	teren wpisu do rej. zab.
128.18		dom nr 14 (d. czworak)	k. XIX w.	
128.19		budynek gospodarczy przy czworakach	k. XIX w.	
128.20		ośmiorak	k. XIX w.	
128.21		magazyn II	XIX w. k.	
128.22		magazyn I	XIX w. k.	
128.23		oficyna, ob. przedszkole	1903	
129	Wioska	figura NMP	1 poł. XX w.	
130	Wólka	kapliczka przydrożna z figurą MB Skępskiej	1 poł. XX w.	
131	Wólka	dom nr 34	1 poł. XX w.	
132	Wólka	dom nr 126	1 poł. XX w.	
133	Wólka Kolonia	kapliczka przydrożna z figurą MB Skępskiej	1947	

134	Żuchowo	młyn wodny szachulcowy, ob. elektryczny	XIX w. 4 ćw.	1985.12.31 – A/1308
135	Żuchowo	droga brukowa prowadząca od szosy do młyna	XIX w. k.	
136	Żuchowo	dom pracowników młyna	1 ćw. XX w.	
137	Żuchowo	dom drewniany 34	1 poł. XX w.	
138	Żuchowo	dom drewniany 41	1 ćw. XX w.	
139	Żuchowo	kapliczka przydrożna z figurą NMP	1 poł. XX w.	
140	Żuchowo	kapliczka przydrożna z figurą NMP	1945	

4. Gospodarka Wodno-ściekowa

1) Zaopatrzenie w wodę i odprowadzanie ścieków (kanalizacja)

Gospodarka wodno-ściekowa na terenie Miasta i Gminy Skępe przedstawia się następująco :

Stacje uzdatniania wody - 3 szt

Miejsko Gminna Oczyszczalnia ścieków - 1 szt.

Wodociąg publiczny Skępe - Stacja Uzdatniania Wody w Skępem -

Zlokalizowana przy ul. Komunalnej wybudowana 1973 roku, modernizowana w latach 90, która pracuje na bazie 3 studni głębinowych zlokalizowanych wg. wykazu jn.

- studnia głębinowa nr 1 - wydajność 34,0 m³/h - lokalizacja ul. Klasztorna

- studnia głębinowa nr 2 - wydajność 52,0 m³/h - lokalizacja ul. Komunalna

- studnia głębinowa nr 4 - wydajność 55,0 m³/h - lokalizacja ul. Komunalna

Zgodnie z zatwierdzonymi zasobami geologicznymi i pozwoleniem wodnoprawnym wydanym przez Starostwo Powiatowe w Lipnie wydajność ujęć wody i SUW wynosi 95,0 m³/h. Woda pobierana z ujęć głębinowych za pomocą pomp zawiera podwyższony poziom substancji fizykochemicznych nie nadając się do bezpośredniego spożycia przez ludzi i podlega procesom uzdatnianiu. Po uzdatnieniu woda spełnia wymagania sanitarne, nadaje się do spożycia przez ludzi i do celów spożywczo- przemysłowych. Stacja uzdatniania wody pracuje w układzie dwustopniowym, tzn. woda tłoczona jest ze studni głębinowych za pomocą pomp głębinowych do stacji uzdatniania wody i poddawana jest procesom wstępnego i dokładnego uzdatniania za pomocą napowietrzania , odżelaziania i odmanganiania, następnie woda uzdatniona tłoczona jest do 2 zbiorników retencyjnych o pojemności $2 \times V = 150 \text{ m}^3 = 300,0 \text{ m}^3$ jako rezerwa. Zbiorniki retencyjne zlokalizowane są w odległości około 20 m od stacji i służą do wyrównywania ciśnienia wody w sieci i gromadzenia rezerwy przy nierównomiernym jej rozbiórce. Wody popłuczne odprowadzane są do osadnika wód popłucznych, a następnie do rowu melioracyjnego. Ze zbiorników retencyjnych w miarę zapotrzebowania woda uzdatniona tłoczona jest za pomocą pomp II stopnia do sieci wodociągowej i odbiorców wody. Stacja uzdatniania wody wyposażona jest w chlorator celem użycia w przypadku wystąpienia bakterii na ujęciu wody, stacji, lub sieci wodociągowej.

Stacja uzdatniania wody wyposażona jest w :

- pompy głębinowe o mocy 13 kW (każda) – 3 szt.
- odźlaziacze zamknięte - Dn 1800 mm - 2 szt.
- odźlaziacze zamknięte - Dn 1500 mm - 3 szt.
- areator - Dn 1000 mm - 1 szt.
- hydrofory - Dn 2000 mm - 3 szt.
- zbiorniki retencyjne pionowe – V=150 m³(każdy) – 2 szt.
- pompy poziome II stopnia typu PJM 215 o mocy 15 kW (każda) – 1 kpl.
- sprężarki typu WAN–E ze zbiornikami sprężonego powietrza o poj.V= 0,4 m³ każdy – 2 szt.
- chlorator C-52 - o mocy 0,25 kW - 1 szt.
- rozdzielnia RG – 1 szt.

Poza wymienionymi urządzeniami zainstalowane są przewody technologiczne, instalacja elektryczna, wodno-kanalizacyjna itp.

Stacja uzdatniania wody zasilana jest w energię elektryczną z państwowej sieci energetycznej i doprowadzana jest poprzez stacje transformatorową i rozdzielnię główną. Z rozdzielni zasilane są wszystkie odbiorniki energii.

Stacja nie posiada stałego awaryjnego (zastępczego) źródła zasilania w energię elektryczną.

Stacja uzdatniania wody w Skępem zaopatruje w wodę pitną następujące miejscowości :

- Skępe,
- Rumunki Skępskie - (częściowo)
- Wioska,
- Józefkowo,
- Głębozec,
- Żagno,
- Pokrzywnik,
- Żuchowo,
- Kierz – (częściowo)
- Kujawy,
- Zajeziórze,
- Gęstowarka,
- Moczadła – (częściowo)

Długość sieci wodociągowej z przyłączami wynosi – 87,4 km i zbudowana jest z rur PCV, PE, AC, stalowych ocynk o średnicy od Dn 20mm do Dn 225 mm.

Liczba ludności zaopatrywanych w wodę z wodociągu publicznego w Skępem wynosi około 4740 osób.

Średnioroczna produkcja wody wynosi – około - 748,0 m³/dobę

Wodociąg publiczny Kukowo - Stacja Uzdadniania Wody w Boguchwałe -

Wybudowana 2010 roku, która pracuje na bazie 2 studni głębinowych zlokalizowanych wg. wykazu jn.

- studnia głębinowa nr 1 - wydajność 73,0 m³/h - lokalizacja Boguchwała

- studnia głębinowa nr 2 - wydajność 78,0 m³/h - lokalizacja Boguchwała

Zgodnie z zatwierdzonymi zasobami geologicznymi i pozwoleniem wodnoprawnym wydanym przez Starostwo Powiatowe w Lipnie zatwierdzone zasoby eksploatacyjne SUW wynoszą Q_{max} - 60,0 m³/h, Q_{śr/d} = 475 m³/d, Q_{max/d} = 565 m³/d. Woda pobierana z ujęć głębinowych za pomocą pomp zawiera podwyższony poziom substancji fizykochemicznych nie nadając się do bezpośredniego spożycia przez ludzi i podlega procesom uzdatnianiu. Po uzdatnieniu woda spełnia wymagania sanitarne, nadaje się do spożycia przez ludzi i do celów spożywczo- przemysłowych. Stacja uzdatniania wody pracuje w układzie dwustopniowym, tzn. woda tłoczona jest ze studni głębinowych za pomocą pomp głębinowych do stacji uzdatniania wody i poddawana jest procesom wstępnego i dokładnego uzdatniania za pomocą napowietrzania, odżelaziania i odmanganiania, następnie woda uzdatniona tłoczona jest do 2 zbiorników retencyjnych o pojemności 2 x V = 100 m³ = 200,0 m³ jako rezerwa. Zbiorniki retencyjne zlokalizowane są w strefie sanitarnej stacji w odległości około 6 m od stacji i służą do wyrównywania ciśnienia wody w sieci i gromadzenia rezerwy przy nierównomiernym jej rozbiórce. Wody popłuczne odprowadzane są do osadnika wód popłucznych, a następnie do rowu melioracyjnego. Ze zbiorników retencyjnych w miarę zapotrzebowania woda uzdatniona tłoczona jest za pomocą pomp II stopnia do sieci wodociągowej i odbiorców wody. Stacja uzdatniania wody wyposażona jest w chlorator celem użycia w przypadku wystąpienia bakterii na ujęciu wody, stacji, lub sieci wodociągowej.

Stacja uzdatniania wody wyposażona jest w :

- pompy głębinowe o mocy 7,5 kW (każda) – 2 szt.

- odżelaziacze zamknięte - Dn 1400 mm - 4 szt.

-areator - Dn 1700 mm - 1 szt.

- zbiorniki retencyjne pionowe – V =100 m³(każdy) – 2 szt.

- zestaw pompowy o mocy 22 kW – 1 kpl.

- sprężarki typu Atlas Copco ze zbiornikami sprężonego powietrza o poj. 250 l – 1 szt.
- chlorator C-52 - o mocy 700 W - 1 szt.
- osuszacze powietrza – 2 szt.
- grzejniki elektryczne – 8 szt.
- rozdzielnia RG – 1 szt.

Poza wymienionymi urządzeniami zainstalowane są przewody technologiczne, instalacja elektryczna, wodno-kanalizacyjna itp.

Stacja uzdatniania wody zasilana jest w energię elektryczną z państwowej sieci energetycznej i doprowadzana jest poprzez stacje transformatorową i rozdzielnię główną. Z rozdzielni zasilane są wszystkie odbiorniki energii.

Stacja nie posiada stałego awaryjnego (zastępczego) źródła zasilania w energię elektryczną.

Stacja uzdatniania wody w Boguchwale zaopatruje w wodę pitną następujące miejscowości :

- Moczadła (częściowo)
- Rumunki Skępskie - (częściowo)
- Babie Ławy,
- Boguchwała,
- Gorzeszyn,
- Cermno,
- Czarny Las,
- Huta,
- Obóz,
- Kukowo,
- Grabowiec,
- Ławiczek

Długość sieci wodociągowej z przyłączami wynosi – 62,8 km i zbudowana jest z rur PCV, PE, o średnicy od Dn 32mm do Dn 160 mm.

Liczba ludności zaopatrywanych w wodę z wodociągu publicznego w Kukowie wynosi około 790 osób.

Średnioroczna produkcja wody wynosi – 177,0 m³/dobę

Wodociąg publiczny Wólka - Stacja Uzdatniania Wody w Wólce

Wybudowana 1997 roku, która pracuje na bazie 2 studni głębinowych zlokalizowanych wg. wykazu jn.

- studnia głębinowa nr 1 - wydajność 45,0 m³/h - lokalizacja Wólka

- studnia głębinowa nr 2 - wydajność 45,0 m³/h - lokalizacja Wólka

Zgodnie z zatwierdzonymi zasobami geologicznymi i pozwoleniem wodnoprawnym wydanym przez Starostwo Powiatowe w Lipnie zatwierdzone zasoby eksploatacyjne SUW wynoszą Q_{max}/h - 45,0 m³/h, Q_{śr}/d = 500 m³/d, Woda pobierana z ujęć głębinowych za pomocą pomp zawiera podwyższony poziom substancji fizykochemicznych nie nadając się do bezpośredniego spożycia przez ludzi i podlega procesom uzdatniania. Po uzdatnieniu woda spełnia wymagania sanitarne, nadaje się do spożycia przez ludzi i do celów spożywczo-przemysłowych. Stacja uzdatniania wody pracuje w układzie trzystopniowym, tzn. woda tłoczona jest ze studni głębinowych za pomocą pomp głębinowych I stopnia do stacji uzdatniania wody i poddawana jest procesom napowietrzania w kolumnie Raschiga, Z kolumny Raschiga pompy II stopnia tłoczą wodę celem dokonania wstępnego i dokładnego uzdatniania za pomocą napowietrzania, odżelaziania i odmanganiania, następnie woda uzdatniona tłoczona jest do 2 zbiorników retencyjnych o pojemności 2 x V = 35,0 m³ = 70,0 m³ jako rezerwa. Zbiorniki retencyjne zlokalizowane są w strefie ochrony sanitarnej ujęć wody i stacji w odległości około 5 m od stacji i służą do wyrównywania ciśnienia wody w sieci i gromadzenia rezerwy przy nierównomiernym jej rozbiórze. Wody popłuczne odprowadzane są do osadnika wód popłucznych, a następnie do rowu melioracyjnego. Ze zbiorników retencyjnych w miarę zapotrzebowania woda uzdatniona tłoczona jest za pomocą pomp III stopnia do sieci wodociągowej i odbiorców wody. Stacja uzdatniania wody wyposażona jest w chlorator celem użycia w przypadku wystąpienia bakterii na ujęciu wody, stacji, lub sieci wodociągowej.

Stacja uzdatniania wody wyposażona jest w :

- pompy głębinowe o mocy 7,5 kW (każda) – 2 szt.
- kolumna Raschiga Dn 1400 mm - 1 szt.
- odżelaziacze zamknięte - Dn 1400 mm - 2 szt.
- odmanganiacze - Dn 1400 mm - 2 szt.
- zbiorniki retencyjne poziome o pojemności 35,0 m³(każdy) – 2 szt.
- zestaw pompowy II stopnia o mocy 11 kW – 1 kpl.
- zestaw pompowy III stopnia o wydajności 45,0 m³/h – 1 kpl.
- sprężarka typu Atlas Copco ze zbiornikami sprężonego powietrza o poj. 250 l – 1 szt.
- chlorator C-52 - o mocy 700 W - 1 szt.
- osuszacze powietrza – 1 szt.
- grzejniki elektryczne – 4 szt.
- rozdzielnia RG – 1 szt.

Poza wymienionymi urządzeniami zainstalowane są przewody technologiczne, instalacja elektryczna, wodno-kanalizacyjna itp.

Stacja uzdatniania wody zasilana jest w energię elektryczną z państwowej sieci energetycznej i doprowadzana jest poprzez stacje transformatorową i rozdzielnię główną. Z rozdzielni zasilane są wszystkie odbiorniki energii.

Stacja nie posiada stałego awaryjnego (zastępczego) źródła zasilania w energię elektryczną.

Stacja uzdatniania wody w Wólce zaopatruje w wodę pitną następujące miejscowości :

- Wólka,
- Likiec,
- Szczekarzewo,
- Łąkie,
- Sarnowo,
- Franciszkowo,
- Radziochy,
- Lubówiec,
- Narutowo,
- Jarczewo,
- Kierz (częściowo)

Długość sieci wodociągowej z przyłączami wynosi – 115,6 km i zbudowana jest z rur PCV, PE, o średnicy od Dn 32mm do Dn 160 mm.

Liczba ludności zaopatrywanych w wodę z wodociągu publicznego w Wólce wynosi około 1610 osób.

Średnioroczna produkcja wody wynosi – 190,0 m³/dobę

Miejsko Gminna Oczyszczalnia Ścieków w Skępem przy ul. Sportowej 27

Wybudowana w latach 90, modernizowana latach 2007 – 2010.

Zgodnie z pozwoleniem wodnoprawnym na odprowadzanie do rowu odpływowego (ziemi) ścieków komunalnych po uprzednim oczyszczeniu w oczyszczalni ścieków w Skępem wydanym przez Starostwo Powiatowe w Lipnie wydajność wynosi $Q_{\dot{s}/d}$ wynosi 800 m³/d i $Q_{max./d}$ wynosi 1040 m³/d.

Do oczyszczalni ścieki dostarczane są kanalizacją sanitarną i dowożone są do punktu zlewnego beczkami asenizacyjnymi.

Uchwałą Semiku Województwa Kujawsko- Pomorskiego została wyznaczona aglomeracja składająca się z miejscowości :

- Skępe,
- Wioska,
- Józefkowo,
- Głębozec,

z których dostarczane są ścieki do oczyszczalni zbiorczą kanalizacją sanitarną.

Beczkami asenizacyjnymi ścieki dowożone są do punktu zlewnego od mieszkańców i zakładów z terenu Miasta i Gminy Skępe nie podłączonych do zbiorczej kanalizacji sanitarnej.

Na dzień 31.12.2017 roku długość sieci kanalizacyjnej wynosi – 39,6 km.

Skanalizowanie aglomeracji wynosi 98 %.

Średniodobowy przepływ ścieków na oczyszczalni wynosi 537 m³.

Mieszkańcy Miasta i Gminy Skępe nie podłączeni do zbiorczej sieci wodociągowej i zbiorczej kanalizacji sanitarnej korzystają z wody z własnych ujęć (studnie kopane) przyzagrodowe, własnych szamb wybieralnych oraz przydomowych oczyszczalni ścieków.

Zwodociągowanie mieszkańców Miasta i Gminy Skępe wynosi około 95 %, którzy są podłączeni do zbiorczych sieci wodociągowych w Skępem, Kukowie, Wólce.

Mieszkańcy miejscowości Koziółek, Guzowatka, Bógzapłać, Gorzeszyn (częściowo), Obóz (częściowo) korzystają z wody z wodociągów publicznych z Mochowa, Tłuchowa, Rogowa.

Miejscowości nie podłączone jeszcze do zbiorczej sieci wodociągowej to :

- Kamienica,
- Chałacie,
- Modrzewie.

Urząd Miasta i Gminy jest w posiadaniu dokumentacji technicznej wraz z pozwoleniem na budowę sieci wodociągowej z przyłączami na terenie Miasta i Gminy Skępe o długości około 50 km, do której zostaną podłączeni mieszkańcy z terenu gminy oraz właściciele działek letniskowych.

Posiadamy dokumentację techniczną wraz z pozwoleniem na budowę sieci kanalizacyjnej w miejscowościach :

- Skępe,
- Wioska,
- Józefkowo

o długości około 8,5 km do której zostaną podłączeni mieszkańcy i właściciele działek objętych budową zbiorczej kanalizacji sanitarnej.

W 2018 roku dokonano rozbudowy Stacji Uzdatnia Wody w Wólce polegającej na :

- rozbudowie budynku stacji,
- wymianie zbiorników retencyjnych na $V = 150 \text{ m}^3$ – szt. 2
- dobudowaniu nowych filtrów technologicznych uzdatniających wodę,
- wymiana zestawów pompowych o większej wydajności,
- zwiększeniu wydajności stacji z 45 m^3 do $120 \text{ m}^3/\text{h}$,
- budowa nowego osadnika wód popłucznych,
- wymiana obudowy studni głębinowej,
- wymiana ogrodzenia obiektu.

2) Melioracja

Realizacja robót melioracyjnych na terenie Miasta i Gminy Skępe w 2017 roku

I. Prace melioracyjne wykonane przez pracowników Urzędu Miasta i Gminy w Skępem:

1. Obiekt Łąkie - naprawa przepustu ,wymiana uszkodzonych kręgów betonowych na rurę PCV o śr.80 0mm, l-8mb - droga gminna „Kanał Łąkie”. - koparka JCB.
2. Obiekt Skępe - konserwacja ręczna rowu RK przy ul. Kolejowej, ulicy 21- Stycznia, Zabłotnej na dł.350 m oraz rzeki Mień przy ul. Kujawskiej, konserwacja ręczna rowu melioracyjnego RL „Święty Jan” od drogi krajowej nr.10 w dół cieku do torów kolejowych na dł.550 m, konserwacja ręczna rowu przy ul.1 Maja na dł.150 mb, konserwacja ręczna rzeki „Mień” na dł.150 mb („Kamienny Most”), konserwacja ręczna rowu przy ul.Kolejowej na dł.150 m, konserwacja ręczna rowu na dł.200 m od Al.1Maja w stronę Spółdzielni Mieszkaniowej Skępe, konserwacja ręczna rowu przy ul.Zabłotnej na dł.200 m, konserwacja ręczna rzeki Mień na dł.100 m przy ul.Spacerowej, konserwacja ręczna rzeki Mień przy ul. Kujawskiej na dł.60 m, konserwacja ręczna rowu przy ul. 21 Stycznia na dł. 60 m.
3. Obiekt Żuchowo - konserwacja ręczna przepustu oraz rowu melioracyjnego R-K1 na dł.250 m.
4. Obiekt Huta - konserwacja ręczna rowu melioracyjnego RA-18 na dł. 650 m., wymiana uszkodzonych słupków betonowych ostrzegawczych - szt.4, konserwacja

ręczna rowu melioracyjnego RA-18 na dł.500 m, wymiana uszkodzonych słupków betonowych ostrzegawczych szt.4 na przepuście, konserwacja ręczna rowu melioracyjnego RA na dł.400 m.

5. Obiekt Jarczewo - konserwacja ręczna przepustów szt.3.
 6. Obiekt Kukowo - konserwacja ręczna przepustu i rowu melioracyjnego RC na dł.60 m, konserwacja ręczna rowu melioracyjnego RC - głównego na dł.200 m, konserwacja ręczna rowu melioracyjnego RC na dł. 230m, konserwacja ręczna rowu melioracyjnego „M” na dł. 280m.
 7. Obiekt Wólka - konserwacja ręczna rowu melioracyjnego R-102 na dł.150 m i RN -1 na dł.200 m, konserwacja ręczna rowu melioracyjnego RK na dł.300m, konserwacja ręczna rowu melioracyjnego RD na dł. 490 m, naprawa rurociągu melioracyjnego-deszczowego, koparka JCB - ułożenie rur PCV o śr. 400 mm, l – 48 m, konserwacja ręczna rowu melioracyjnego R głównego na dł.230 m. Obiekt Czermno ,konserwacja ręczna rowu melioracyjnego RC- głównego na dł.200m.
 8. Obiekt Boguchwała - konserwacja ręczna rowu melioracyjnego R-10 na dł. 200m, konserwacja rowu RC- głównego na dł.100m.
 9. Obiekt Skępe-Rumunki - konserwacja ręczna rowu melioracyjnego RH na dł. 200 m.
 10. Obiekt Józefkowo - konserwacja ręczna rowu melioracyjnego RL na dł. 80m
- Łączny koszt - 23.820,57zł.**

II. Prace melioracyjne wykonane przez Gminną Spółkę Wodną w Skępem:

1. Obiekt Gorzeszyn - konserwacja ręczna i mechaniczna rowu melioracyjnego R-7 na dł. 1300 m.
2. Obiekt Obóz, Huta - konserwacja ręczna i mechaniczna rowu melioracyjnego RA-18 na dł. 2700 m.
3. Obiekt Ławiczek, Huta - renowacja ręczna i mechaniczna rowów melioracyjnych R-10 do R10-14 na dł. 4896m.

Na w/w prace melioracyjne miasto i gmina otrzymało dotację w kwocie 30.200 zł.

Łączny koszt - 32.626,10zł.

III. Prace melioracyjne wykonane przez Wojewódzki Zarząd Melioracji i Urządzeń Wodnych we Włocławku:

1. Obiekt Wólka - konserwacja ręczna i mechaniczna rzeki „Mień” na dł. 250 m.
2. Obiekt Huta - konserwacja ręczna i mechaniczna rzeki „Łachnica” na dł. 3.496 m.
3. Obiekt Boguchwała, Moczadła, Skępe - konserwacja ręczna i mechaniczna rzeki „Czernica” na dł. 11.000 m.
4. Obiekt Likiec Wólka - konserwacja ręczna i mechaniczna rzeki „Mień” na dł.7418 m.

Realizacja robót melioracyjnych na terenie Miasta i Gminy Skępe w 2018 roku

I. Prace melioracyjne wykonane przez pracowników Urzędu Miasta i Gminy w Skępem:

1. Obiekt Kierz - wykopanie rowu, koparka JCB na dł. 260 m gł.1-1.2 m, szer. dna 0,4 m celem odwodnienia drogi gminnej Kierz- Jarczewo.
2. Obiekt Skępe - konserwacja ręczna rzeki Mień przy ul. Kujawskiej, ul. Spacerowej na dł. 250 m, konserwacja ręczna rzeki Czernica przy ul. Kujawskiej na dł. 150 m, konserwacja ręczna rowu przy ul. Al.1 Maja na dł. 350 m, konserwacja ręczna rowu przy ul. Zabłotnej na dł. 200 m, konserwacja ręczna rowu przy ul. M. Kościeleckiego na dł. 60 m, konserwacja ręczna rowu przy ul. Kolejowej na dł. 100m, konserwacja ręczna rzeki Mień przy Kamiennym Moście na dł. 200 m, konserwacja ręczna rzeki Mień i rzeki Czernica na dł.300 m, konserwacja ręczna rowu przy ul. Kolejowej na dł. 250 m, konserwacja ręczna rowu przy ul.Zabłotnej na dł. 350 m, konserwacja rowu do Spółdzielni Mieszkaniowej na dł.300 m.
3. Obiekt Likiec - konserwacja ręczna rowu melioracyjnego RW na dł. 250 m przygotowanie do koparki, konserwacja mechaniczna rowu melioracyjnego RW na dł. 1800 m (fundusz sołecki), konserwacja mechaniczna rowu melioracyjnego na dł. 500 m (fundusz sołecki).
4. Obiekt Wólka - konserwacja ręczna rowu melioracyjnego RN na dł. 60 m, oczyszczenie przepustu, konserwacja ręczna rowu melioracyjnego RW na dł. 150 m koszt 400,00zł., konserwacja rowu melioracyjnego RN na dł. 700 m, konserwacja mechaniczna rowu melioracyjnego R-102 minikoparką (fundusz sołecki) na dł.

- 400 m, konserwacja ręczna rowu melioracyjnego R-102 i R-103 na dł. 400 m i 500 m, tj. ogółem 900 m.
5. Obiekt Gorzeszyn, konserwacja ręczna rowu melioracyjnego RA na dł. 300 m, oznakowanie słupkami betonowymi przepustów szt.8, odmulenie ręczne przepustów na rowie melioracyjnym R-9, konserwacja ręczna rowu melioracyjnego RA-18 na dł. 500 m, konserwacja ręczna przepustów szt.5 na rowie RA.
 6. Obiekt Obóz - konserwacja ręczna rowu RA-17 na dł. 800 m, odmulenie ręczne przepustów szt. 4, konserwacja ręczna rowu melioracyjnego RA-18-8 i RA-18 na dł.175m, konserwacja ręczna rowu RA-17-14 na dł. 550 m.
 7. Obiekt Kukowo - konserwacja ręczna rowu melioracyjnego RC na dł. 1000 m, odmulenie 4 szt. Wylotów drenarskich, konserwacja ręczna rowu głównego RC na dł. 550 m, odmulenie wylotów rurociągów szt. 4, przepustów szt. 5, remont rurociągu melioracyjnego w drodze Kukowo - Czermno na dł. 22 m.
 8. Obiekt Józefkowo - konserwacja ręczna przepustu w drodze gminnej Wioska – Józefkowo i rowu melioracyjnego na dł.100 m.
 9. Obiekt Wioska, Józefkowo - konserwacja ręczna rowu melioracyjnego na dł. 300 m.
 10. Obiekt Łąkie - konserwacja mechaniczna rowów melioracyjnych minikoparką (fundusz sołecki), na dł. 1150 m.
 11. Obiekt Huta - konserwacja ręczna rowu melioracyjnego RA na dł. 200 m, konserwacja ręczna rowu RA-18 na dł.50 m.
 12. Obiekt Ławiczek - konserwacja ręczna rowu R-10 na dł. 1100m, odmulenie przepustów szt.5.
 13. Obiekt Wymyślin - konserwacja ręczna rowu przy drodze ul.Polna na dł. 150m, konserwacja ręczna rowu RL na dł. 150 m.
 14. Obiekt Ławiczek - konserwacja ręczna rowu R-9 na dł. 200 m.
 15. Obiekt Franciszkowo - konserwacja mechaniczna rowu melioracyjnego (fundusz sołecki) na dł. 680 m.
 16. Obiekt Czermno - konserwacja ręczna rowu głównego RC na dł. 800 m.
 17. Obiekt Grabówiec - konserwacja ręczna rowu RC na dł. 200 m.
 18. Obiekt Boguchwała - konserwacja ręczna rowu melioracyjnego na dł. 800 m (SUW Boguchwała).
 19. Obiekt Jarczewo - konserwacja ręczna przepustu i rowu na dł. 200 m.

Łączny koszt - 24.222,41 zł.

II. Prace melioracyjne wykonane przez Gminną Spółkę Wodną w Skępem:

1. Obiekt Gorzeszyn - konserwacja ręczna i mechaniczna rowu melioracyjnego RA i RA-17 na dł. 2100 m.
2. Obiekt Gorzeszyn, Huta, Ławiczek, Moczadła - renowacja ręczna i mechaniczna rowu R-9 na dł. 4550 m.
3. Obiekt Gorzeszyn, Obóz, Huta - konserwacja ręczna i mechaniczna rowu melioracyjnego RA na dł. 2650 m.

Na w/w prace melioracyjne miasto i gmina otrzymało dotację w kwocie 33.000 zł.

Łączny koszt - 35.091,00 zł.

III. Prace melioracyjne wykonane przez Państwowe Gospodarstwo Wodne Wody Polskie:

1. Obiekt Rumunki-Skępskie, Łąkie, Sarnowo - konserwacja ręczna i mechaniczna rzeki „Kanał Łąkie” na dł. 6836 m.
2. Obiekt Wólka, Likiec - konserwacja ręczna i mechaniczna rzeki „Mień” na dł. 10.175 m
3. Obiekt Boguchwała, Moczadła, Skępe - konserwacja ręczna i mechaniczna rzeki „Czernica” na dł. 11.000 m.

5. Ochrona środowiska

1) Nasadzenia drzew i krzewów

W 2018 roku Miasto i Gmina Skępe zrealizowało przedsięwzięcie pn.: *„Zadrzewienie i zakrzewienie terenu zlokalizowanego przy budynku użyteczności publicznej, będącego własnością Skarbu Państwa w trwałym zarządzie Ochotniczej Straży Pożarnej w Łąkiem”*. W ramach ww. zadania w dniach 21.05.2018r. – 30.05.2018r. dokonano nasadzeń drzew i krzewów w ilości 164 sztuk. Nasadzenia zostały wykonane na terenie działki o nr ew. 81, położonej w miejscowości Łąkie, stanowiącej teren Ochotniczej Straży Pożarnej.

Na realizację prac związanych z zadrzewieniem terenu uzyskaliśmy dotację z Wojewódzkiego Funduszu Ochrony Środowiska i Gospodarki Wodnej w Toruniu. Koszt

całego zadania wyniósł 12 557,40 zł, z czego uzyskana kwota dotacji to 9 996,00 zł, a wkład własny to kwota 2 561,40 zł.

Prace związane z wykonaniem nasadzeń drzew i krzewów zostały wykonane przez pracowników Urzędu Miasta i Gminy w Skępem.

2) Ograniczenia niskiej emisji

Miasto i Gmina Skępe w 2018 roku w ramach ograniczenia niskiej emisji pyłów, dwutlenku węgla i tlenku azotu do atmosfery przystąpiła do realizacji zadania pn.: „*EKOpiec 2018 – wymiana źródeł ciepła na terenie Miasta i Gminy Skępe*”. Realizacja ww. zadania polegała na wymianie starych systemów grzewczych – pieców zasilanych paliwami stałymi na nowe systemy – piece proekologiczne. Program dotyczył wyłącznie budynków i lokali mieszkalnych. W ramach tego przedsięwzięcia na terenie Miasta i Gminy Skępe w 2018 roku wymieniono 10 sztuk pieców.

Na wykonanie prac związanych z realizacją ww. programu uzyskaliśmy dotację z Wojewódzkiego Funduszu Ochrony Środowiska i Gospodarki Wodnej w Toruniu. Koszt całego zadania wyniósł 117 130,00 zł, z czego uzyskana kwota dotacji z WFOŚiGW w Toruniu to 20 000,00 zł, kwota dotacji z budżetu Gminy to również 20 000,00 zł, a wkład własny poszczególnych właścicieli nieruchomości łącznie wyniósł 77 130,00 zł.

3) Gospodarka odpadami niebezpiecznymi – dot. wyrobów azbestowych

W 2018 roku Miasto i Gmina Skępe zleciło wykonanie Programu usuwania azbestu wraz z aktualizacją inwentaryzacji wyrobów zawierających azbest na terenie Miasta i Gminy Skępe na lata 2018 – 2032. Koszt opracowania programu oraz przeprowadzenia inwentaryzacji wyniósł 14 883,00 zł brutto. Opracowanie aktualizacji programu usuwania azbestu oraz inwentaryzacji wyrobów zawierających azbest pozwoliło ustalić aktualną ilość wyrobów, stopień ich zużycia, planowany termin ich usunięcia. Zebrane informacje ułatwiają między innymi pozyskanie środków zewnętrznych na dofinansowanie dla mieszkańców chcących pozbyć się azbestu ze swoich nieruchomości.

Na terenie Miasta i Gminy Skępe zidentyfikowano 3 690,926 Mg wyrobów zawierających azbest. Zgodnie z treścią Programu Oczyszczania Kraju z Azbestu na lata 2009-2032 do roku 2032 należy usunąć i zutylizować wszystkie wyroby zawierające azbest zlokalizowane na terenie Gminy Skępe. W celu wypełnienia tych zapisów należy usuwać ok. 246,06 Mg wyrobów azbestowych rocznie.

W 2018 roku z terenu Miasta i Gminy Skępe skierowano do unieszkodliwienia 64,989 Mg odpadów azbestowo – cementowych, z tego:

1. Demontaż, transport i unieszkodliwianie – 8,224 Mg
2. Transport i unieszkodliwianie - 56,765 Mg

Ilość nieruchomości objętych zadaniem:

1. Demontaż, transport i unieszkodliwianie – 5 szt.
2. Transport i unieszkodliwianie - 26 szt.

Dla porównania w tabeli poniżej przedstawiam zbiorcze zestawienie usuniętych wyrobów zawierających azbest z terenu Miasta i Gminy Skępe za lata 2013 – 2018 oraz wielkość pozyskanych dotacji na realizację tego zadania.

Rok	Demontaż, transport i utylizacja		Transport i utylizacja		Ogółem		Dotacja NFOŚiG W WFOŚiG W /w zł/	Termin zakończenia zadania
	Mg	Ilość nieruchomości	Mg	Ilość nieruchomości	Mg	Ilość nieruchomości		
2013	21,224	10	16,203	9	37,427	19	15 861,70	30.10.2013r
2014	39,370	17	21,070	9	60,440	26	26 802,55	30.10.2014r
2015	7,43	3	38,06	15	45,49	18	15 531,37	30.10.2015r
2016	33,2	5	59,43	23	92,63	28	34 106,83	30.10.2016r

2017	26,58	9	51,51	24	78,09	33	19 626,02	30.10.2017r
2018	8,224	5	56,765	26	64,989	31	13 804,36	30.10.2018r
Razem	136,028	49	243,038	106	379,066	155	125 732,83	

4) Gospodarka odpadami

Utrzymanie porządku i czystości – zadanie własne każdej gminy

Na terenie Miasta i Gminy Skępe w 2018 r. odpady komunalne odbierane były z trzech rodzajów nieruchomości:

- a) z nieruchomości, w których zamieszkują mieszkańcy (zabudowa jednorodzinna i wielorodzinna),
- b) z nieruchomości, w których nie zamieszkują mieszkańcy, a powstają odpady komunalne (szkoły, przedszkola, instytucje, banki, sklepy i tym podobne obiekty),
- c) z nieruchomości, na których znajdują się domki letniskowe lub innych nieruchomości wykorzystywanych na cele rekreacyjno-wypoczynkowe, wykorzystywanych jedynie przez część roku.

Rada Miejska w Skępem **Uchwałą Nr XXIX188/2017 Rady Miejskiej w Skępem z dnia 30 stycznia 2017 r. dokonała wyboru metody ustalenia opłaty za gospodarowanie odpadami komunalnymi oraz ustalenia stawki tej opłaty**, określonej w art.6j ust.1 pkt 1 i ust.2a ustawy z 13 września 1996 r. o utrzymaniu czystości i porządku w gminach, która stanowi iloczyn liczby mieszkańców zamieszkujących daną nieruchomość oraz stawki ustalonej opłaty.

Zgodnie z powyższą uchwałą, jeżeli odpady komunalne są zbierane i odbierane w sposób selektywny, stawka opłaty za gospodarowanie odpadami komunalnymi od osoby

zamieszkującej daną nieruchomość wynosi 12 zł miesięcznie. Wprowadzono jednak zróżnicowanie opłaty w zależności od liczby mieszkańców zamieszkujących nieruchomość. Tak więc stosuje się:

- za 1 (pierwszą) osobę – 12 zł od osoby;
- za 2, 3 i 4 osobę - po 7 zł od osoby;
- za 5 i każdą następną osobę - po 4 zł od osoby.

W uchwale tej, ustalona została również wyższa stawka opłaty za gospodarowanie odpadami komunalnymi w wysokości 18 zł miesięcznie od każdej osoby zamieszkującej daną nieruchomość, jeżeli odpady komunalne nie są w sposób selektywny zbierane i odbierane.

Rada Miejska w Skępem **Uchwałą Nr XXXIX256/2017 Rady Miejskiej w Skępem z dnia 8 grudnia 2017 r. zmieniająca uchwałę w sprawie ustalenia ryczałtowej stawki opłaty za gospodarowanie odpadami komunalnymi dla nieruchomości, na których znajdują się domki letniskowe lub innych nieruchomości wykorzystywanych na cele rekreacyjno-wypoczynkowe, wykorzystywanych jedynie przez część roku** ustaliła, że wysokość tej opłaty wynosi 144 zł w przypadku, gdy odpady są zbierane i odbierane w sposób selektywny, natomiast w sytuacji gdy odpady nie są zbierane i odbierane w sposób selektywny, czyli wszystkie odpady odbierane są jako zmieszane, opłata ta wynosi 216 zł.

Pobierane opłaty z nieruchomości zamieszkałych i zabudowanych domkami letniskowymi przeznaczone są na pokrycie kosztów funkcjonowania systemu gospodarowania odpadami komunalnymi, w skład których wchodzi odbiór, transport, utylizacja odpadów, utrzymanie Punktu Selektywnej Zbiórki Odpadów (PSZOK) i Regionalnej Instalacji do Przetwarzania Odpadów Komunalnych (RIPOK), zysk firmy obsługującej, koszt obsługi administracyjnej i informatycznej systemu, opłaty pocztowe, itp.

W zamian za uiszczoną przez właścicieli nieruchomości opłatę za gospodarowanie odpadami komunalnymi odbierane są następujące rodzaje odpadów komunalnych:

- 1) niesegregowane (zmieszane) odpady komunalne – w każdej ilości;
- 2) zebrane w sposób selektywny - w każdej ilości:

papier i tektura, metale, tworzywa sztuczne, opakowania wielomateriałowe, szkło, odpady komunalne ulegające biodegradacji, odpady zielone, przeterminowane leki, chemikalia, zużyte baterie i akumulatory, zużyty sprzęt elektryczny i elektroniczny, meble i inne odpady wielkogabarytowe, odpady budowlane i rozbiórkowe, zużyte opony, tekstylia i odzież, popiół.

a) Częstotliwość odbioru odpadów komunalnych

Częstotliwość odbierania odpadów komunalnych z terenów nieruchomości:

1) z obszarów zabudowy budynkami jednorodzinnymi:

a) niesegregowane (zmieszane) odpady komunalne – co dwa tygodnie, a w części wiejskiej gminy

1 raz w miesiącu,

b) odpady komunalne ulegające biodegradacji, w tym odpady zielone:

- w okresie od 1 kwietnia do 31 października – nie rzadziej niż 1 raz na 2 tygodnie, a w części wiejskiej gminy 1 raz w miesiącu,

- w okresie od 1 listopada do 31 marca – nie rzadziej niż 1 raz w miesiącu,

c) papier i tektura, tworzywa sztuczne, opakowania wielomateriałowe, metale i szkło – nie rzadziej niż 1 raz w miesiącu,

d) popiół zebrany w sposób selektywny odbierany jest:

- w okresie od 1 maja do 30 września – 1 raz na 2 miesiące,

- w okresie od 1 października do 30 kwietnia – 1 raz na miesiąc;

2) z obszarów zabudowy wielorodzinnej:

a) niesegregowane (zmieszane) odpady komunalne – jeden raz w tygodniu,

b) odpady komunalne ulegające biodegradacji, w tym odpady zielone:

- w okresie od 1 kwietnia do 31 października – jeden raz w tygodniu,

- w okresie od 1 listopada do 31 marca – nie rzadziej niż 1 raz w miesiącu,

c) papier i tektura, tworzywa sztuczne, opakowania wielomateriałowe i metale:

- w okresie od 1 czerwca do 31 sierpnia – nie rzadziej niż 4 razy w miesiącu,

- w okresie od 1 września do 31 maja – nie rzadziej niż 2 razy w miesiącu,

d) szkło – nie rzadziej niż 1 raz w miesiącu,

e) popiół zebrany w sposób selektywny odbierany jest:

- w okresie od 1 maja do 30 września – 1 raz na 3 miesiące,

- w okresie od 1 października do 30 kwietnia – 1 raz na miesiąc;

3) z terenów nieruchomości, na których nie zamieszkują mieszkańcy:

a) niesegregowane (zmieszane) odpady komunalne – co trzy tygodnie,

b) odpady komunalne ulegające biodegradacji, w tym odpady zielone, papier i tektura, tworzywa sztuczne, opakowania wielomateriałowe i metale oraz szkło - nie rzadziej niż 1 raz w miesiącu,

c) popiół zebrany w sposób selektywny odbierany jest:

- w okresie od 1 maja do 30 września – 1 raz na 3 miesiące,

- w okresie od 1 października do 30 kwietnia – 1 raz na 2 miesiące;

4) z nieruchomości, na których znajdują się domki letniskowe lub innych nieruchomości wykorzystywanych na cele rekreacyjno-wypoczynkowe, wykorzystywanych jedynie przez część roku:

a) niesegregowane (zmieszane) odpady komunalne:

- w okresie od 1 maja do 30 września – nie rzadziej niż 4 razy w miesiącu,
- w miesiącach kwietniu i październiku - nie rzadziej niż 2 razy w miesiącu,
- w okresie od 1 stycznia do 31 marca, oraz od 1 listopada do 31 grudnia – nie rzadziej niż

1 raz w miesiącu,

b) odpady komunalne ulegające biodegradacji, w tym odpady zielone, oraz papier i tektura, tworzywa sztuczne, opakowania wielomateriałowe, metale i szkło:

- w okresie od 1 kwietnia do 31 października – nie rzadziej niż 2 razy w miesiącu,
- w okresie od 1 stycznia do 31 marca, oraz od 1 listopada do 31 grudnia – nie rzadziej niż

1 raz w miesiącu,

b) Inny funkcjonujący na terenie gminy system zbierania odpadów komunalnych

W 2018 r. na terenie Miasta i Gminy Skępe funkcjonował Punkt Selektywnego Zbierania Odpadów Komunalnych (PSZOK), w którym przyjmowano odpady problemowe (przeterminowane leki, chemikalia, zużyte baterie i akumulatory, zużyty sprzęt elektryczny i elektroniczny), a także selektywnie zebrane odpady komunalne (papier i tektura, metale, tworzywa sztuczne, opakowania wielomateriałowe, szkło, odpady komunalne ulegające biodegradacji, odpady zielone i inne odpady wielkogabarytowe, odpady budowlane i rozbiórkowe, zużyte opony, tekstylia i odzież, popiół itp.). Punkt ten zlokalizowany jest przy miejskiej oczyszczalni ścieków w Skępem, przy ul. Sportowej 27 i świadczy usługi w każdy wtorek w godzinach od 13⁰⁰ do 17⁰⁰ i każdą sobotę w godzinach od 9⁰⁰ do 13⁰⁰, za wyjątkiem dni ustawowo wolnych od pracy.

W PSZOK-u nie są przyjmowane niesegregowane (zmieszane) odpady komunalny, lecz tylko i wyłącznie odpady zebrane przez właścicieli nieruchomości w sposób selektywny, jeżeli przekazanie przedsiębiorcy, który na zlecenie Miasta i Gminy Skępe realizuje odbiór odpadów komunalnych, w terminach określonych harmonogramem było niemożliwe. Odpady zebrane w sposób selektywny, mogą być przekazywane przez właścicieli nieruchomości samodzielnie w każdych ilościach.

c) Liczba mieszkańców

Na podstawie danych pochodzących z rejestru mieszkańców, liczba mieszkańców Miasta i Gminy Skępe na dzień 31 grudnia 2018 r. wynosiła 7693 osoby, z czego liczba mieszkańców miasta wynosiła 3631 osób, a liczba mieszkańców wsi 4062 osoby.

Natomiast na podstawie danych z programu informatycznego obsługującego system gospodarki odpadami komunalnymi ustalono, że na 31 grudnia 2018 r. liczba mieszkańców Miasta i Gminy Skępe, wynosiła 5556 osób, z czego liczba mieszkańców miasta wynosiła 2900 osób, a liczba mieszkańców wsi 2656 osób.

Na 31 grudnia 2018 r. liczba złożonych deklaracji przedstawiona została w tabeli nr 18.

Tabela 18 Ilość złożonych deklaracji z nieruchomości zamieszkałych i nieruchomości zabudowanych domkami letniskowymi z wyszczególnieniem zadeklarowanego sposobu zbierania odpadów na poszczególnych nieruchomościach wg. stanu na dzień 31 grudnia 2018 r.

Lp.	Punkty adresowe	Miasto		Wieś		Razem
		zbiórka selektywna	zbiórka nieselektywna	zbiórka selektywna	zbiórka nieselektywna	
1	Nieruchomości zamieszkałe	806	196	764	143	1909
ILOŚĆ DEKLARACJI RAZEM		1002		907		1909
2	Nieruchomości zabudowane domkami letniskowymi	x	x	497	97	594
ILOŚĆ DEKLARACJI RAZEM				594		x
ILOŚĆ DEKLARACJI OGÓŁEM						2503

Źródło: opracowanie własne na podstawie danych Urzędu Miasta i Gminy w Skępem

Jak wynika z tabeli, ponad 82 % właścicieli nieruchomości zamieszkałych w gminie zbierało odpady komunalne w sposób selektywny, a około 18 % właścicieli nieruchomości nie zbierało odpadów komunalnych w sposób selektywny. Podobnie przedstawia się sytuacja w przypadku właścicieli nieruchomości zabudowanych domkami letniskowymi, gdzie nieomal 84 % zadeklarowało zbiórkę selektywną, natomiast nieco ponad 16 % nieselektywną zbiórkę odpadów.

d) Masa odpadów komunalnych wytwarzanych na terenie Miasta i Gminy Skepe

Dla ustalenia ilości odpadów komunalnych wytwarzanych na terenie Miasta i Gminy Skepe, w okresie od 1 stycznia do 31 grudnia 2018 r. wzięto pod uwagę dane wykazane w rocznym sprawozdaniu Burmistrza z realizacji zadań z zakresu gospodarki odpadami komunalnymi.

Łączną ilość odpadów komunalnych odbieranych przedstawiono w tabeli nr 2.

Tabela 19 Ilość poszczególnych rodzajów odpadów komunalnych odebranych od właścicieli nieruchomości przez podmioty realizujące odbiór odpadów w 2018 r.

Kod odpadów	Rodzaj odpadów	Masa odebranych odpadów komunalnych [Mg]
20 03 01	niesegregowane (zmieszane) odpady komunalne <u>Lipno</u> <i>(na podstawie umowy z gminą)</i>	1 117,460
20 03 01	niesegregowane (zmieszane) odpady komunalne <u>Rypin</u>	43,880
Łączna masa odebranych niesegregowanych (zmieszanych) odpadów komunalnych (Lipno + Rypin)		1 161,340
15 01 02	opakowania z tworzyw sztucznych	50,120
15 01 06	zmieszane odpady opakowaniowe	289,020

15 01 07	opakowania ze szkła	18,000
16 01 03	opony	8,800
17 01 01	odpady z betonu oraz gruz betonowy z rozbiórek i remontów	33,060
17 09 04	zmieszane odpady z budowy, remontów demontażu inne niż wymienione w 17 09 01, 17 09 02 i 17 09 03	0,800
20 01 36	zużyte urządzenia elektryczne i elektroniczne inne niż wymienione w 20 01 23 i 20 01 35	4,660
20 01 11	tekstylia	31,380
20 02 01	Odpady ulegające biodegradacji	123,620
20 03 07	odpady wielkogabarytowe	72,100
20 01 99	inne niewymienione frakcje zbierane w sposób selektywny - popiół	94,760
SUMA		1 887,660
Łączna masa odebranych odpadów komunalnych z wyłączeniem odpadów budowlanych i rozbiórkowych		1 853,800
Łączna masa odebranych odpadów budowlanych i rozbiórkowych		33,860
Łączna masa odebranych odpadów biodegradowalnych		155,000

Źródło: sprawozdanie Burmistrza z realizacji zadań z zakresu gospodarowania odpadami komunalnymi za rok 2018 r.

Tabela 20. Masa odpadów komunalnych zebranych w Punkcie Selektywnej Zbiórki Odpadów Komunalnych w Skępem przy ul. Sportowej w 2018 r.

Kod odpadów	Rodzaj odpadów	Masa zebranych odpadów komunalnych [Mg]
20 01 02	szkło	1,700
20 01 11	tekstylna, odzież	1,500
20 01 36	zużyte urządzenia elektryczne i elektroniczne inne niż wymienione w 20 01 23 i 20 01 35	5,980
20 01 39	tworzywa sztuczne	8,480
20 02 01	odpady ulegające biodegradacji	3,500
20 03 37	odpady wielkogabarytowe	20,280
20 03 99	odpady komunalne nie wymienione w innych podgrupach - opony	6,740
20 03 99	odpady komunalne nie wymienione w innych podgrupach - gruz	8,200
	SUMA	56,380

Źródło: sprawozdanie Burmistrza z realizacji zadań z zakresu gospodarowania odpadami komunalnymi za rok 2018 r.

Tabela 21. Masa wysegregowanych w instalacjach odpadów papieru, metali, tworzyw sztucznych i szkła ze strumienia niesegregowanych (zmieszanych) odpadów komunalnych w 2018 r.

Kod odpadów	Rodzaj odpadów	Masa odpadów ogółem [Mg]	w tym:	Regionalna Instalacja Przetwarzania Odpadów Komunalnych Lipno	Regionalna Instalacja Przetwarzania Odpadów Komunalnych Rypin
15 01 01	opakowania z papieru i tektury	14,027	z tego:	13,627	0,400

15 01 02	opakowania z tworzyw sztucznych	44,842		43,759	1,083
15 01 04	opakowania z metali	95,312		95,117	0,195
15 01 05	opakowania wielomateriałowe	0,198		0,000	0,198
15 01 07	opakowania ze szkła	22,922		22,117	0,805
20 01 02	szkło	1,700		1,700	0,000
20 01 39	tworzywa sztuczne	8,480		8,480	0,000
RAZEM		187,481	z tego:	184,800	2,681

Źródło: sprawozdanie Burmistrza z realizacji zadań z zakresu gospodarowania odpadami komunalnymi za rok 2018 r.

Wykonawcą zadania w zakresie odbioru i zagospodarowania odpadów komunalnych wytwarzanych na terenie Miasta i Gminy Skępe nieprzerwanie do 1 lipca 2013 r. jest Przedsiębiorstwo Usług Komunalnych w Lipnie sp. z o.o. Odpady te są przekazywane do tzw. Regionalnej Instalacji Przetwarzania Odpadów Komunalnych, w tym przypadku do instalacji mechaniczno-biologicznego przetwarzania zmieszanych odpadów komunalnych i wydzielenia ze zmieszanych odpadów komunalnych frakcji nadających się w całości lub w części do odzysku, której operatorem jest Przedsiębiorstwo Usług Komunalnych w Lipnie sp. z o.o.

Kolejne przetargi ogłaszane były odpowiednio w dniu 10.04.2014 r. z terminem realizacji od 01 lipca 2014 r. do 31 grudnia 2016 r., oraz w dniu 14.10.2016 r. z terminem realizacji od 1 stycznia 2017 r. do 31 grudnia 2019 r.

e) Koszty systemu gospodarowania odpadami komunalnymi

Zgodnie z założeniami ustawy o utrzymaniu czystości i porządku w gminach system gospodarki odpadami komunalnymi powinien być systemem samofinansującym się.

Przychody z tytułu opłat wnoszonych przez właścicieli nieruchomości w 2018 r. przedstawia tabela nr 5, natomiast koszty funkcjonowania systemu gospodarowania odpadami komunalnymi w 2018 r. przedstawiono w tabeli nr 22.

Tabela 22 Przychody z tytułu opłat wnoszonych przez właścicieli nieruchomości objętych systemem gospodarowania odpadami komunalnymi w Mieście i Gminie Skępe w 2018 r.

Lp.	Składnik kosztów	Kwota w zł
1	Należność z tytułu opłat za gospodarowanie odpadami komunalnymi	797 735,15
2	Wpływy z tytułu opłat za gospodarowanie odpadami komunalnymi	720 727,90
3	Wskaźnik ściągальności %	90,35

Źródło: opracowanie własne na podstawie danych Urzędu Miasta i Gminy w Skępem

W przypadku Miasta i Gminy Skępe największą część kosztów funkcjonowania systemu stanowi wynagrodzenie wykonawcy dokonującego odbioru i zagospodarowania odpadów komunalnych oraz obsługującego Punkt Selektywnej zbiórki odpadów. Zestawienie kosztów obrazuje tabela nr 22.

Tabela 23 Koszty funkcjonowania systemu gospodarowania odpadami komunalnymi w Mieście i Gminie Skępe w 2018 r.

Lp.	Składnik kosztów	Kwota w zł
1	Wynagrodzenia pracowników	35 307,12
2	Składki na ubezpieczenie społeczne i FP	6 822,99
3	Materiały i wyposażenie	543,41
4	Odbiór i zagospodarowanie odpadów	632 715,36
5	Pozostałe koszty	16 064,36
	Razem	691 453,24

Źródło: opracowanie własne na podstawie danych Urzędu Miasta i Gminy w Skępem

Wysokość należności z tytułu opłat wnoszonych przez właścicieli nieruchomości objętych systemem gospodarowania odpadami komunalnymi w analizowanym okresie ulegała systematycznemu wzrostowi. Sytuacja taka jest wynikiem faktu obejmowania systemem kolejnych nieruchomości dzięki prowadzonej akcji informacyjnej. Szczególnie dynamiczny wzrost w 2018 r. jest wynikiem objęcia systemem właścicieli domków letniskowych oraz

innych nieruchomości wykorzystywanych na cele rekreacyjno-wypoczynkowe. Zauważalny jest również wysoki wskaźnik ściągłości należności, który w 2018 roku wyniósł ponad 90%.

Zaległości z tytułu opłaty za gospodarowanie odpadami komunalnymi w 2018 r.

Na dzień 1 stycznia 2018 r. zaległość z tytułu opłaty za gospodarowanie odpadami komunalnymi wynosiła 76 793,35 zł, natomiast na 31 grudnia 2018 r. wynosi 70 954,10 zł. Nieznacznie zatem się zmniejszyła (niecałe 8%). Strukturę wszystkich zaległości z poszczególnych lat przedstawia tabela nr 23.

Tabela 24 Struktura zaległości z tytułu opłaty za gospodarowanie odpadami komunalnymi w Mieście i Gminie Skępe na 31.12.2018 r.

Lp.	Okres zaległości	kwota	Liczba kont
1	Wszystkie zaległości na dzień 31.12.2018 r.	70 954,10	487
2	zaległość z 2018 r.	38 491,26	319
3	zaległość z 2017 r.	13 222,53	88
4	zaległość z 2016 r.	7 633,45	38
5	zaległość z 2015 r.	6 354,96	23
6	zaległość z 2014 r.	4 262,90	12
7	zaległość z 2013 r.	989,00	7
	Ogółem	70 954,10	487

Źródło: opracowanie własne na podstawie danych Urzędu Miasta i Gminy w Skępem

W 2018 r. wystawiono 434 upomnienia dotyczące istniejących zaległości z tytułu opłaty za gospodarowanie odpadami komunalnymi na łączną kwotę 67 991,23 zł.

6. Polityka społeczna

1) Informacje ogólne

Politykę społeczną Miasta i Gminy Skępe w głównej mierze realizował Miejsko-Gminny Ośrodek Pomocy Społecznej w Skępem. Miała ona na celu umożliwienie osobom i rodzinom przezwycięzenie trudnych sytuacji życiowych, których nie są one w stanie pokonać wykorzystując własne środki, możliwości i uprawnienia, zgodnie z ustawą o pomocy społecznej.

BUDŻET : DOCHODY –PLAN: 36.681,00 zł - WYKONANIE: 44.547,81 zł

BUDŻET : WYDATKI – PLAN: 13.798.471,50 zł - WYKONANIE: 13.688.044,40 zł

Głównym celem pomocy społecznej jest:

- zaspokajanie niezbędnych potrzeb życiowych osób i rodzin oraz umożliwienie im bytowania w warunkach odpowiadających godności człowieka,

-zapobieganie powstaniu trudnych życiowych sytuacji, których rodziny nie są w stanie pokonać wykorzystując własne uprawnienia, zasoby i możliwości,

-doprowadzenie do możliwie pełnego usamodzielnienia się osób i rodzin oraz ich integracji ze środowiskiem.

Ośrodek podejmował wiele dodatkowych działań w celu podnoszenia jakości i poszerzenia usług świadczących najbardziej potrzebującym mieszkańcom Miasta i Gminy Skępe.

Współpracował przy tym z organizacjami pozarządowymi oraz z różnymi instytucjami. Do najważniejszych naszych partnerów należą: Powiatowe Centrum Pomocy Rodzinie w Lipnie, kuratorzy sądowi, pedagodzy szkolni, lekarze rodzinni, pielęgniarki środowiskowe, Powiatowy Urząd Pracy w Lipnie, Urząd Miasta i Gminy Skępe, Policja, Caritas, Stowarzyszenie na Rzecz Pomocy i Rozwoju Lokalnej Społeczności „Pomocna Dłoń”, Stowarzyszenie na rzecz osób niepełnosprawnych powiatu lipnowskiego „Nadzieja”, Koło Emerytów i Rencistów, Chrześcijańskie Stowarzyszenie Dobroczyńne w Rybniku.

Dokumenty programowe wyznaczające długofalowe przedsięwzięcia mające na celu zapewnienie mieszkańcom warunków przeciwdziałającymi marginalizacji i wykluczeniu to:

1. Strategia Rozwiązywania Problemów Społecznych w Gminie Skępe lata 2017-2026 (Uchwała nr XXX/176/2017 Rady miejskiej w Skępem z dnia 30 stycznia 2017 r.).
2. Gminny Program Wspierania Rodziny na lata 2016-2018 (Uchwała Nr XXI/116/2016 Rady Miejskiej w Skępem z dnia 06 czerwca 2016 r.).
3. Gminny Program Przeciwdziałania Przemocy w Rodzinie oraz Ochrony Ofiar Przemocy w Rodzinie na lata 2017-2022 (Uchwała nr XXX/179/2017 Rady Miejskiej w Skępem z dnia 30.01.2017 r.).

Podstawowym aktem prawnym, na podstawie którego funkcjonuje Ośrodek jest ustawa z dnia 12 marca 2004 r. o pomocy społecznej. Oprócz zadań wynikających z w/w ustawy Ośrodek realizuje zadania wynikające z innych ustaw

Utworzenie i utrzymywanie ośrodka pomocy społecznej, w tym zapewnienie środków na wynagrodzenia pracowników jest zadaniem obowiązkowym gminy wynikającym z art. 17 ust. 18 ustawy o pomocy społecznej. W Miejsko-Gminnym Ośrodku Pomocy Społecznej w Skępem, w roku sprawozdawczym zatrudnionych było 20 osób.

Do realizacji zadań wynikających z ustawy o pomocy społecznej Miejsko-Gminny Ośrodek Pomocy Społecznej zatrudnia pracowników socjalnych. Zgodnie z art. 110 ust. 11 Ustawy jw. OPS zatrudnia pracowników socjalnych proporcjonalnie do liczby ludności gminy w stosunku jeden pracownik socjalny na 2 tys. mieszkańców, nie mniej jednak niż trzech pracowników.

W roku 2018 zatrudnionych było 6 pracowników socjalnych świadczących pomoc w formie pracy socjalnej i przeprowadzających wywiady środowiskowe w środowisku zamieszkania.

Stan zatrudnienia MGOPS

Miejsko-Gminny Ośrodek Pomocy Społecznej w Skępem		2018 rok
Kierownik		1
Asystent rodziny		2
Pracownicy socjalni ogółem		6
z tego:	starszy specjalista pracy socjalnej	0
	specjalista pracy socjalnej	5
	starszy pracownik socjalny	0
	pracownik socjalny	1
Pracownicy wykonujące usługi opiekuńcze		4
Pozostali pracownicy		7
Ogółem		20

2) Informacja finansowa z wykorzystania budżetu w 2018r.

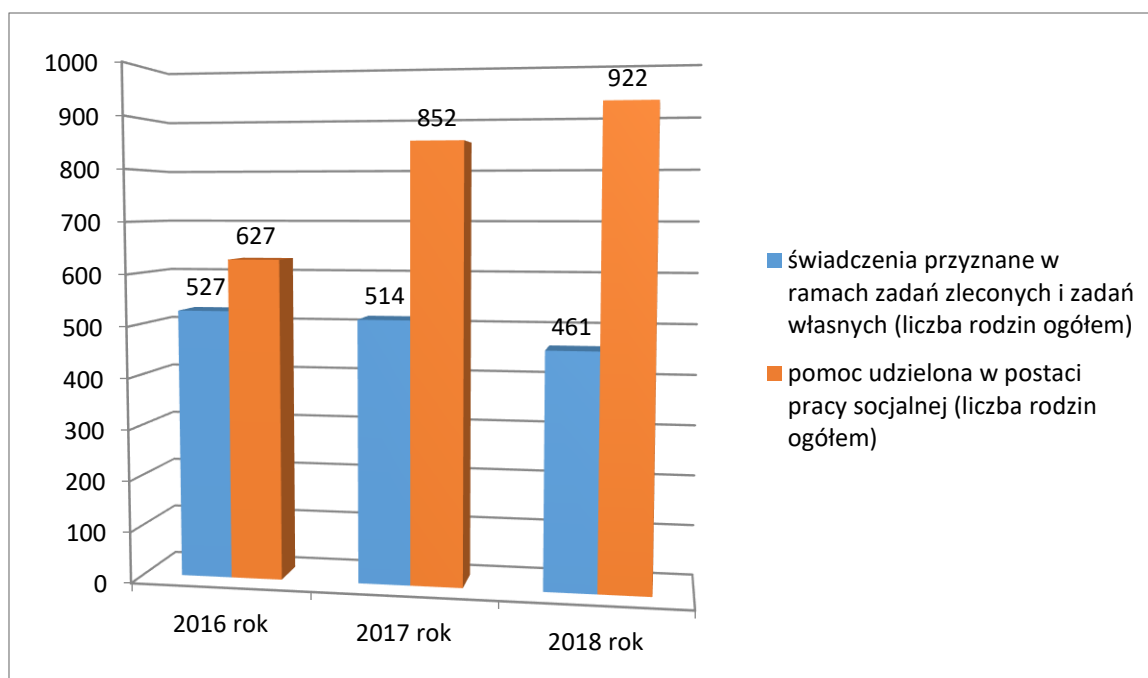
Rozdział	Rodzaj zadania	Wydatek w zł
85195	Ochrona zdrowia – pozostała działalność	588,08
85202	Domy pomocy społecznej	387.918,10
85205	Zadania w zakresie przeciwdziałania przemocy w rodzinie – Zespół Interdyscyplinarny ds. Przemocy w Rodzinie	1.106,00
85213	Składki na ubezpieczenia zdrowotne opłacane za osoby pobierające niektóre świadczenia z pomocy społecznej oraz niektóre świadczenia rodzinne	54.323,53

85504	Wspieranie rodziny	480.455,13
85503	Karta Dużej Rodziny	114,84
85214	Zasiłki i pomoc w naturze oraz składki na ubezpieczenie emerytalne i rentowe (zasiłki okresowe, celowe, schronienie)	655.556,73
85216	Zasiłki stałe	330.103,64
85228	Usługi opiekuńcze i specjalistyczne usługi opiekuńcze	188.696,25
85295	Pozostała działalność	29.208,54
85230	Pomoc państwa w zakresie dożywiania	439.000,00
85215	Dodatki mieszkaniowe i energetyczne	110.420,29
85501	Świadczenia wychowawcze	6.335.074,48
85502	Świadczenia rodzinne, fundusz alimentacyjny oraz składki na ubezpieczenia emerytalne i rentowe z ubezpieczenia społecznego	4.102.134,74
85219	Ośrodek Pomocy Społecznej	573.344,05
Ogółem		13.688.044,40

3) Działalność miejsko-gminnego ośrodka pomocy społecznej w Skępem w zakresie realizacji zadań statutowych

Na dzień 31.12.2018 r. Miasto i Gminę Skępe zamieszkiwało 7 693 osoby (*dane: wykaz ilościowy mieszkańców Urzędu Miasta i Gminy Skępe*)

W roku 2018 przyznano **dla 461** rodzin świadczenia w ramach zadań własnych i zadań zleconych (bez względu na ich rodzaj, formę, liczbę oraz źródło finansowania). W rodzinach tych było 1 473 osób, co stanowi 19,15 % ogółu ludności Miasta i Gminy Skępe. Natomiast pomocy w postaci pracy socjalnej udzielono ogółem 922 rodzinom, w których było 2 726 osób, co stanowi 35,43% ogółu ludności.



INNA DZIAŁALNOŚĆ MIEJSKO-GMINNEGO OŚRODKA POMOCY SPOŁECZNEJ W SKĘPEM

Jednym z bardzo istotnych zadań realizowanych w OPS a wynikających z art. 45 ust. 1-4 Ustawy o pomocy społecznej jest **świadczenie usług w formie pracy socjalnej**, rozumianej jako działalność zawodową, skierowaną na pomoc osobom i rodzinom we wzmocnieniu lub odzyskaniu zdolności do funkcjonowania w społeczeństwie poprzez pełnienie odpowiednich ról społecznych oraz na tworzenie warunków sprzyjających temu celowi.

W roku 2018 z tej formy pomocy społecznej skorzystało 922 rodzin, w tym wyłącznie z pracy socjalnej 458 rodzin. Nawarstwiający się problemy dnia codziennego powodują, iż ludzie wymagają wsparcia osób profesjonalnie zajmujących pomaganiem. Działalność pracowników socjalnych ukierunkowana jest w szczególności na osoby samotne, chore, niepełnosprawne, rodziny niepełne, wielodzietne, wykazujące bezradność, w szczególności w sprawach opiekuńczo-wychowawczych.

W roku 2018 r. OPS przygotował po raz kolejny listę osób korzystających ze świadczeń pomocy społecznej do wykonywania **prac społecznie użytecznych**. Celem programu było uaktywnienie osób długotrwale bezrobotnych i korzystających z pomocy społecznej. Program realizowany był od 01.03.2018 r. do 30.11.2018 r. W ramach prac społecznie użytecznych aktywność zawodową podjęło 25 osób bezrobotnych, objętych wsparciem pomocy

społecznej. Osoby bezrobotne podejmowały zatrudnienie w samorządzie gminnym wykonując zlecane prace porządkowe.

W roku sprawozdawczym podpisano ogółem **25 kontraktów socjalnych, liczba osób objętych kontraktami socjalnymi: 25.**

Do zadań własnych gminy o charakterze fakultatywnym należy prowadzenie i zapewnienie miejsc w ośrodkach wsparcia oraz kierowanie do nich osób wymagających opieki. W związku z obowiązkiem wynikającym z ustawy o pomocy społecznej uchwałą nr XXVI/147/2016 Rady Miejskiej w Skępem w dniu 28 października 2016 r. **zawarto porozumienie międzygminne** w dniu 10 listopada 2016 r. na czas nieokreślony w sprawie powierzenia Gminie Kikół realizacji zadania Miasta i Gminy Skępe z zakresu pomocy społecznej polegającego na świadczeniu usług przez Środowiskowy Dom Samopomocy „Koniczynka” w Suminie na rzecz osób z zaburzeniami psychicznymi zamieszkującymi Miasto i Gminę Skępe. **Środowiskowy Dom Samopomocy „Koniczynka” w Suminie jest ośrodkiem wsparcia dziennego pobytu.** W roku 2018 korzystały z tej formy pomocy **6 osób** z terenu Gminy Skępe przez 5 dni w tygodniu w godz. 7.30-15.30. Miasto i Gmina Skępe zapewniała dowóz. Pobyt w ŚDS jest nieodpłatny, gdy dochód osoby/osoby w rodzinie jest niższy niż 300% kryterium dochodowego określonego w art. 8 ustawy o pomocy społecznej. Misją ŚDS w Suminie, jest przywracanie osobom z zaburzeniami psychicznymi radzenia sobie w sytuacjach życiowych na najwyższym z możliwych poziomie, stwarzanie możliwości do rozwoju społecznego we współpracy z najbliższym i dalszym otoczeniem społecznym. Celem działalności ŚDS jest wspieranie uczestników i ich rodzin oraz kompensowanie skutków niepełnosprawności w sferze zdrowia psychicznego (źródło: strona internetowa: www.kikol.beep.pl) poprzez ciekawe spędzanie czasu wolnego, jak wycieczki, wyjście do kina, itp., pomoc psychologiczną i pedagogiczną, rehabilitację, ciepły posiłek.

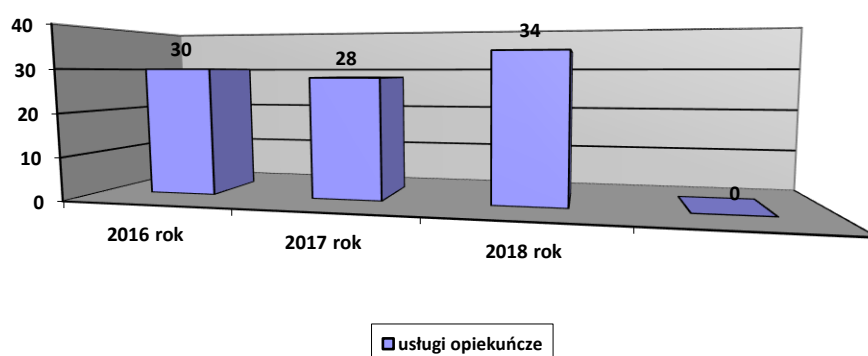
W roku sprawozdawczym OPS w Skępem uczestniczył w realizacji **Programu Operacyjnego Pomoc Żywnościowa 2014-2020 współfinansowanego z Europejskiego Funduszu Pomocy Najbardziej Potrzebującym Podprogram 2018.** Zadaniem OPS było kwalifikowanie osób potrzebujących i wydawanie skierowań do otrzymania pomocy rzeczowej w formie żywności. Na terenie Gminy Skępe żywność wydawało Stowarzyszenie na Rzecz Pomocy i Rozwoju Lokalnej Społeczności „Pomocna Dłoń” w jednym punkcie w remizie OSP Jarczewo. **Udział środków własnych wynosił: 5.092,20 zł, tj. koszty transportu żywności z Banku Żywności, tj. z Płocka do Jarczewa.**

1.	Liczba wydanych skierowań do pomocy żywnościowej	752
2.	Liczba osób uprawnionych pomocy w formie żywności	2359

Z usług opiekuńczych w 2018 roku korzystało ogółem 38 osób, w tym ze specjalistycznych usług opiekuńczych dla osób z zaburzeniami psychicznymi - 4 osoby.

W roku 2018 świadczonych było ogółem 5349 godzin usług opiekuńczych oraz 568 godzin specjalistycznych usług opiekuńczych dla osób z zaburzeniami psychicznymi. Podopieczni ponosili odpłatność, ustaloną w trybie decyzji administracyjnych, zgodnie z uchwałą Nr XXXII/202/2017 z dnia 31 marca 2017 r. w sprawie szczegółowych warunków przyznawania i odpłatności za usługi opiekuńcze i specjalistyczne usługi opiekuńcze, z wyłączeniem specjalistycznych usług opiekuńczych dla osób z zaburzeniami psychicznymi, oraz szczegółowych warunków częściowego lub całkowitego zwolnienia od opłat, jak również trybu ich pobierania (dziennik Urzędowy Województwa Kujawsko-Pomorskiego z 10.04.2017 r., poz. 1740). Koszt 1 godziny usług opiekuńczych w 2018 roku wynosił 13,00 zł; koszt jednej godziny specjalistycznych usług opiekuńczych z wyłączeniem specjalistycznych usług opiekuńczych dla osób z zaburzeniami psychicznymi ustalono w wysokości 60,00 zł. Natomiast koszt 1 godziny specjalistycznych usług opiekuńczych dla osób z zaburzeniami psychicznymi wynosił średnio 64,00 zł.

Konsekwencje socjalne starzenia się ludności to zapotrzebowanie na usługi opiekuńcze.



4) Potrzeby w pomocy społecznej

Rok 2019 będzie dla Ośrodka kontynuacją realizowanych zadań i prowadzonych działań wynikających z ustaw, przyjętych gminnych programów a także podejmowaniem nowych inicjatyw w zakresie rozwiązywania problemów społecznych, które są niezbędne, żeby instytucja pomocy społecznej była skuteczna, efektywna i nowoczesna.

Jednakże pomoc społeczna nie jest w stanie funkcjonować i skutecznie wypełniać swoich zadań bez odpowiedniego wsparcia samorządu terytorialnego, sektora zdrowotnego, sektora bezpieczeństwa, organizacji pozarządowych, itp. Tylko stała i systematyczna współpraca oraz wzajemne zrozumienie między tymi jednostkami pozwoli na skuteczne pomaganie i wdrażanie aktywnej polityki społecznej.

Potrzeby finansowe na realizację zadań wynikających z ustaw zostały ujęte w planach finansowych i przyjęte do realizacji w budżecie gminy.

5) Wspieranie rodziny – asystent rodziny

Wspieranie rodziny jest to zespół zaplanowanych działań, mających na celu przywrócenie rodzinie funkcji opiekuńczo-rodzicielskich.

Asystent rodziny dostosowuje swoje działania indywidualnie do rodziny i udziela pomocy w zakresie uzgodnionych wspólnie problemów i potrzeb. Pomoc indywidualna zmierza do rozwijania poczucia sprawczości, zwiększania wpływu na własne życie, podniesienia samooceny, wspierania realnych dążeń.

Działania te prowadzone są za zgodą rodziny i z aktywnym jej udziałem, z uwzględnieniem zasobów własnych rodziny oraz źródeł wsparcia zewnętrznego i polegają one na :

- 1) praca z rodziną m.in. poprzez konsultacje, poradnictwo specjalistyczne, terapię, mediacje, usługi dla rodzin z dziećmi, pomoc prawną, przydzielenie asystenta,
- 2) pomoc w opiece i wychowaniu dziecka przy aktywnym udziale lokalnych instytucji, organizacji i podmiotów działających na rzecz dziecka i rodziny.

Praca z rodziną prowadzona powinna być również w przypadku czasowego umieszczenia dziecka poza rodziną. W rodzinie, w której doszło do kryzysu i w efekcie, którego nastąpiło umieszczenie dziecka w pieczy zastępczej prowadzone są działania o charakterze

interdyscyplinarnej pomocy i intensywnej pracy z rodziną w celu przezwyciężenia trudności i możliwości powrotu dziecka do rodziny.

W przypadku, gdy ośrodek pomocy społecznej poweźmie informację o rodzinie przeżywającej trudności w wypełnianiu funkcji opiekuńczo-wychowawczych, pracownik socjalny przeprowadza w tej rodzinie wywiad środowiskowy i jeżeli wywiad potwierdzi występowanie tychże trudności, pracownik socjalny może występować do kierownika ośrodka pomocy społecznej z wnioskiem o przydzielenie asystenta rodziny.

W związku z obowiązkiem wynikającym z Ustawy o wspieraniu rodziny i systemie pieczy zastępczej, Uchwałą Nr XXI/116/2016 Rady Miejskiej w Skępem z dnia 06 czerwca 2016 r. przyjęto Gminny Program Wspierania Rodziny na lata 2016-2018.

W ramach realizacji Programu Miejsko-Gminny Ośrodek Pomocy Społecznej w Skępem zatrudnił 2 asystentów rodziny. Pomocą asystentów rodziny w roku 2018 objętych było 21 rodzin. W trakcie okresu sprawozdawczego zakończono współpracę z 1 rodziną ze względu na zaprzestanie współpracy przez rodzinę.

L. p.	Liczba rodzin korzystających z usług asystenta rodziny, z tego	Wykonanie
1.	do 3 miesięcy	0
2.	powyżej 3 do 12 miesięcy	1
3.	powyżej 1 roku	19
Razem		20

W związku z wejściem w życie Ustawy o wspieraniu rodziny i systemie pieczy zastępczej, Miejsko-Gminny Ośrodek Pomocy Społecznej w Skępem współfinansował pobyt dzieci w placówkach opiekuńczo-wychowawczych, rodzinach zastępczych. Zgodnie z art. 191 ust. 9 pkt 1-3, ustawy o wspieraniu rodziny i systemie pieczy zastępczej określa wydatki gminy w przypadku umieszczenia dziecka w pieczy zastępczej.

W pieczy zastępczej w pierwszym roku 10% miesięcznego kosztu utrzymania w drugim roku pobytu 30 % miesięcznego kosztu utrzymania, a w trzecim roku i latach następnych 50 %

miesięcznego kosztu utrzymania. Miejsko-Gminny Ośrodek Pomocy Społecznej w Skępem współfinansował pobyt dzieci w Placówce Opiekuńczo-Wychowawczej i rodzinie zastępczej na łączną kwotę 75 978,64 zł.

L. p.	Liczba dzieci umieszczonych w pieczy zastępczej	Wykonanie
1.	dzieci w rodzinach zastępczych spokrewnionych	2
2.	dzieci w Placówce Opiekuńczo-Wychowawczej w Lipnie	4
Razem		6

Zgodnie z Ustawą z dnia 4 listopada 2016 r. o wspieraniu kobiet w ciąży i rodzin „Za życiem” asystent rodziny pełni funkcję koordynatora działań podejmowanych przez rodzinę zmierzających do odnalezienia się rodziny w nowej sytuacji jaką jest opieka nad chorym dzieckiem czy szczególne dbanie o siebie gdy ciąża jest zagrożona. Od czasu wejścia w życie ustawy nie było rodziny wnioskującej o wsparcie asystenta w związku z ustawą „Za życiem”.

Rodziny z terenu gminy Skępe korzystają z konsultacji i poradnictwa specjalistycznego prowadzonego przez Punkt Konsultacyjny. Pozostałe placówki aktywnie działające w sferze wspierania rodziny to:

Poradnia Psychologiczno-Pedagogiczna i pedagodzy szkolni. Do wspierania rodzin będących w kryzysie przyczynia się również zespół interdyscyplinarny.

Kształtowaniem u rodziców właściwych postaw wychowawczych zgodnych z normami i wartościami społecznymi zajmują się pedagodzy szkolni oraz pracownicy socjalni. W placówkach oświatowych prowadzone są spotkania z rodzicami, indywidualne spotkania z psychologiem oraz praca socjalna świadczona przez pracowników socjalnych.

Rodziny, które ze względu na niski poziom dochodów nie są w stanie opłacić czynszu bądź innych kosztów utrzymania mieszkania korzystają z pomocy finansowej w postaci dodatku mieszkaniowego.

Na terenie gminy Skępe działa 7 świetlic, które pełnią funkcję opiekuńczo-wychowawczą. Działa również Miejsko-Gminna Biblioteka, która ma szeroką ofertę dla dzieci i rodziców, jest również Centrum Kultury – Oświatowe działające w Skępem oraz w

miejsowości Wólka, które prowadzi szereg działań wspierających dla dzieci i młodzieży z terenu gminy Skępe.

W Miejsko-Gminnym Ośrodku Pomocy Społecznej w Skępem realizujemy świadczenia rodzinne oraz Program „Rodzina 500+.”

POTRZEBY ZWIĄZANE Z REALIZACJĄ ZADAŃ Z ZAKRESU WSPIERANIA RODZINY

Zgodnie z art. 179 ust. 1 ustawy z dnia 9 czerwca 2011r. o wspieraniu rodziny i systemie pieczy zastępczej (Dz.U. z 2018 r. poz. 998), przedstawia się następujące potrzeby w powyższym zakresie:

- realizacja 3-letniego gminnego programu wspierania rodziny, o którym mowa w art. 176 pkt 1 ustawy.

- zatrudnienie 2 asystentów rodziny, celem zapewnienia odpowiedniej, jakości pracy z rodzinami doświadczającymi trudności w wypełnianiu funkcji opiekuńczo-wychowawczych.

- uwzględnienie w budżecie Ośrodka na 2019 rok środków finansowych z przeznaczeniem na utrzymanie dzieci przebywających w pieczy oraz dodatkową rezerwą w związku z możliwością wystąpienia sytuacji umieszczenia dziecka z terenu Miasta i Gminy Skępe w pieczy zastępczej.

- sporządzanie sprawozdań rzeczowo - finansowych z zakresu wspierania rodziny oraz przekazywanie ich właściwemu wojewodzie, w wersji elektronicznej, papierowej.

- monitoring sytuacji dziecka z rodziny zagrożonej kryzysem lub przeżywającej trudności w wypełnianiu funkcji opiekuńczo-wychowawczej będzie prowadzony na bieżąco przez pracowników socjalnych Ośrodka oraz przez członków Zespołu Interdyscyplinarnego ds. Przeciwdziałania Przemocy w Rodzinie.

6) Zespół interdyscyplinarny

27 grudnia 2011 roku Zarządzeniem Burmistrza Miasta i Gminy Skępe, na podstawie Uchwały Nr VII/67/2011 Rady Miejskiej w Skępem z dnia 27 czerwca 2011 roku w sprawie: trybu i sposobu powoływania i odwoływania członków Zespołu Interdyscyplinarnego w Skępem oraz szczegółowych warunków jego funkcjonowania, został powołany Zespół Interdyscyplinarny przy Miejsko Gminnym Ośrodku Pomocy Społecznej w Skępem działający na rzecz przeciwdziałania przemocy w rodzinie na terenie Miasta i Gminy Skępe.

Zespół Interdyscyplinarny to grupa specjalistów z różnych instytucji, łącząca swoją wiedzę, umiejętności oraz możliwości wynikające z instytucji, którą reprezentują, podejmują współpracę i skoordynowane działania mające na celu niesienie pomocy osobom krzywdzonym oraz przeciwdziałania zjawisku przemocy na terenie miasta i gminy Skępe.

W skład Zespołu wchodzi przedstawiciele:

- Miejsko Gminnego Ośrodka Pomocy Społecznej,
- Miejsko - Gminnej Komisji Rozwiązywania Problemów Alkoholowych,
- Posterunku Policji,
- Sądu Rejonowego w Lipnie
- Publicznego Przedszkola im. Szelburg – Zarębiny w Skępem
- pedagoga szkolnego Szkoły Podstawowej im. Gustawa Zielińskiego w Skępem
- Prywatnej Specjalistycznej Przychodni Lekarskiej w Skępem ul. 1 Maja.

Członkowie Zespołu Interdyscyplinarnego oraz grup roboczych, zgodnie z zawartymi porozumieniami, wykonują zadania w ramach obowiązków służbowych lub zawodowych, dlatego też porozumienie stanowi jednocześnie formę zobowiązania do zapewnienia i stworzenia możliwości udziału w posiedzeniach i pracach zespołu lub grup roboczych wytypowanych przedstawicieli.

Podczas posiedzeń Zespołu Interdyscyplinarnego omawiano problemy zjawiska przemocy w rodzinie występujące w jednostkach reprezentowanych przez członków Zespołu, podejmowano działania wynikające z procedury „Niebieskiej Karty”, ustalono plany działań w indywidualnych przypadkach powoływano grupy robocze, omawiano sprawozdania z działalności grup roboczych oraz poruszano sprawy różne dotyczące działalności Zespołu i problemu przemocy na terenie Miasta i Gminy Skępe.

W okresie sprawozdawczym I-XII 2018r. zostało powołanych 50 grup roboczych, które łącznie odbyły 65 spotkań. Podczas posiedzeń udzielono pomocy i wsparcia 34 rodzinom, liczba osób objętych pomocą grup roboczych – 51, zgodnie z potrzebami i możliwościami.

7) MIEJSKO-GMINNA KOMISJA ROZWIĄZYWANIA PROBLEMÓW ALKOHOLOWYCH

Działania Miejsko – Gminnej Komisji Rozwiązywania Problemów Alkoholowych w Skępem realizowane były zgodnie z Gminnym Programem Profilaktyki i Rozwiązywania Problemów Alkoholowych na rok 2018, Gminnym Programem Przeciwdziałania Narkomanii na rok 2018, ustawą o wychowaniu w trzeźwości i przeciwdziałaniu alkoholizmowi z dnia 26 października 1982 r. (Dz. U. z 2018r. poz. 2137 i poz. 2224) oraz ustawą o przeciwdziałaniu narkomanii z dnia 29 lipca 2005 r.(Dz. U. z 2018r. poz. 1030 poz. 1490 i poz. 1669).

W 2018 r. w skład Miejsko – Gminnej Komisji Rozwiązywania Problemów Alkoholowych wchodził:

1. Pracownik socjalny
2. Policjant
3. Kurator Zawodowy
4. Pielęgniarka środowiskowa

W każdy poniedziałek w godzinach od 15.30 – 17.30 członkowie MGKRPA pełnili dyżur w Punkcie Konsultacyjno – Informacyjnym. W 2018 roku wezwano 40 osób w celu motywowania do podjęcia leczenia odwykowego. Również w każdy poniedziałek w godz. 15.30 – 18.30 dostępny był psycholog dla osób uzależnionych i współuzależnionych oraz dotkniętych przemocą domową z terenu Miasta i Gminy Skępe. W 2018 roku pomocą psychologiczną objęto 40 osób, udzielono 134 konsultacje.

W każdą środę od godz. 15.30 do 18.30 przyjmuje terapeuta z Ośrodka Terapii Uzależnień CEDR – MOKOWO, w roku 2018 przeprowadzono 175 spotkań konsultacyjno – terapeutycznych, pomocą terapeutyczną objęto 32 osoby. Komisja w 2018 r. wydała 4 opinie pozytywne dotyczące wydania zezwolenia na sprzedaż alkoholu. Psycholog i terapeuta uzależnień finansowani są ze środków Miejsko – Gminnej Komisji Rozwiązywania Problemów Alkoholowych.

Na terenie Miasta i Gminy Skępe w ubiegłym roku funkcjonowało 7 świetlic środowiskowych (w miejscowości : Wioska, Józefkowo, Czermno, Huta, Łąkie, Jarczewo,

Lubówiec), w których prowadzono zajęcia pozalekcyjne, opiekuńczo- wychowawcze i sportowo – sprawnościowe. W zajęciach uczestniczyło około 120 dzieci. Zatrudniono ośmioro opiekunów świetlic, pięciu palaczy.

1. Komisja finansowała posiłki dla dzieci ze świetlic środowiskowych, zakupiła również :

- opał do ogrzania pomieszczeń, w których odbywały się zajęcia świetlicowe

- materiały niezbędne do prowadzenia zajęć z dziećmi

2. MGKRPA dofinansowała Rajd Rowerowy, w którym brały udział dzieci ze świetlic środowiskowych.

3. MGKRPA dofinansowała zakup nagród na konkurs kolęd i pastorałek, konkurs „Mam Talent”, w których brały udział dzieci ze świetlic środowiskowych

4. Zakupiła bilety do MULTIKINA we Włocławku dla dzieci ze świetlic środowiskowych łącznie z kosztem dojazdu i ubezpieczeniem.

5. MGKRPA dofinansowała i była współorganizatorem II Miejsko – Gminnego Dnia Dziecka z elementami profilaktyki, w którym czynny udział brały dzieci ze świetlic środowiskowych, opiekunowie świetlic i członkowie MGKRPA.

6. Miejsko – Gminna Komisja Rozwiązywania Problemów Alkoholowych przeprowadziła szkolenie dla sprzedawców i pracowników punktów sprzedaży. W szkoleniu uczestniczyło 20 osób.

7. MGKRPA współpracuje ze szkołami, finansuje warsztaty i teatry profilaktyczne dla Szkół Podstawowych oraz Gimnazjum z terenu Gminy Skępe.

8. MGKRPA współpracuje, również z Państwowym Powiatowym Inspektoratem Sanitarnym w Lipnie, który przeprowadza szkolenia z zakresu profilaktyki HIV/AIDS oraz profilaktyki uzależnień w szkołach z terenu Gminy Skępe.

9. Komisja pokrywała koszty biegłych w postępowaniu sądowym w 4 sprawach.

10. MGKRPA dofinansowała zadanie o nazwie Kujawsko – Pomorska „Niebieska Linia” Pogotowie dla Ofiar dla Przemocy w Rodzinie.

Wykonanie budżetu za 2018 r.- 135 185,30 zł

8) Rekomendacje do oceny zasobów pomocy społecznej za rok 2018

Na podstawie art.16a ust.1 ustawy z dnia 12 marca 2004 roku o pomocy społecznej (tj. Dz. U. z 2018 roku poz. 1508 ze zm.) – Kierownik Ośrodka Pomocy Społecznej w Skępem przedstawia rekomendacje oceny zasobów pomocy społecznej za rok 2018 przygotowane w oparciu o narzędzie zawierające dane obejmujące swym zasięgiem szeroki zakres infrastruktury polityki społecznej w Gminie Skępe.

Przedstawione w opracowaniu dane ukazują lokalną sytuację społeczno – demograficzną wraz z problemami i potrzebami mieszkańców naszej gminy oraz stawiane przed realizatorami działań z zakresu pomocy społecznej wyzwania. Analizując ocenę wystarczalności zasobów pomocy społecznej pod kątem istniejących problemów i potrzeb, należy pamiętać, iż sukces w realizacji zadań w dużej mierze zależy od decyzji podejmowanych przez inne podmioty polityki społecznej usytuowane zarówno na szczeblu lokalnym jak i ponadlokalnym. Skala istniejących problemów społecznych ukazuje potrzebę znacznych nakładów i środków na realizację nałożonych ustawowo zadań w obszarze pomocy społecznej, dalszy rozwój działań na rzecz integracji społecznej i partycypacji mieszkańców w życiu społecznym oraz rozwijanie zintegrowanego systemu wsparcia na rzecz osób i grup społecznych zagrożonych marginalizacją.

Zaprezentowane dane ukazują lokalną sytuację społeczno – demograficzną Miasta i Gminy Skępe oraz niezbędne do realizacji kwestie społeczne.

1. Ocena zasobów pomocy społecznej odzwierciedla działalność Miejsko – Gminnego Ośrodka Pomocy Społecznej w Skępem oraz jednostek współpracujących w realizacji zadań z zakresu polityki społecznej. Zaprezentowane dane wykraczają znacznie poza obszar pomocy społecznej, lecz ocena niektórych problemów związanych ze zjawiskiem wykluczenia społecznego nie będzie właściwa bez oceny lokalnej sytuacji na rynku pracy, dostępnego zasobu lokali socjalnych, czy też lokalnych możliwości dostępu do różnych form aktywizacyjnych.
2. Dokonana ocena zasobów pomocy społecznej dowodzi, że działalność Miejsko – Gminnego Ośrodka Pomocy Społecznej w Skępem przynosi zamierzony efekt.
3. Dane liczbowe ukazują, że zarówno skala potrzeb jak i skala możliwości ich zaspokojenia utrzymuje się w zasadzie na niezmiennym poziomie z lekką tendencją

zwyżkową w ostatnim roku, na co wpływ miało zwiększenie wysokości kryterium dochodowego.

4. Rok 2018 i następne lata będą dla Miejsko – Gminnego Ośrodka Pomocy Społecznej kontynuacją realizowanych zadań i prowadzonych działań oraz podejmowaniem nowych inicjatyw w zakresie rozwiązywania problemów społecznych.
5. Ocena Zasobów Pomocy Społecznej przedstawiona w prezentowanym kształcie odzwierciedla w sposób analityczny „stan posiadania” oraz wyniki poszczególnych działań. Rzeczywiste potrzeby i działania podejmowane w zakresie polityki i rynku pracy, ochrony zdrowia, polityki mieszkaniowej i oświatowej, a także sytuacji demograficznej.
6. Na stopień rozwiązywania istniejących potrzeb i problemów społecznych mają istotny wpływ zamierzenia i działania realizowane przez inne podmioty polityki społecznej, usytuowane zarówno na szczeblu lokalnym i ponadlokalnym.
7. Dobre efekty w pomocy społecznej są w dużej mierze współzależne od wyników podejmowanych działań we wszystkich obszarach polityki społecznej.
8. Wielkość zasobów pomocy społecznej oraz stopień realizacji jej zadań, biorąc pod uwagę ekonomię sił i środków należy uznać za dobry.
9. Złożoność i różnorodność potrzeb społecznych ukazanych w zebranych materiale dotyczących między innymi kwestii zatrudnienia, problemów zdrowotnych, czy procesu starzenia się społeczeństwa, pozostają w ścisłym związku z poziomem życia mieszkańców. Zależność tę widać wyraźnie analizując osoby i rodziny korzystające z pomocy społecznej, rodzaje ich problemów oraz rozkład ilościowy. Niepokojące zjawisko to pozostająca na niezmiennym poziomie liczba rodzin długotrwale korzystających z pomocy społecznej (powyżej 3 lata).
10. Problemy związane z ubóstwem, bezrobociem, długotrwałą chorobą, niepełnosprawnością, bezradnością rodzin w sprawach opiekuńczo – wychowawczych są ze sobą powiązane i często występują łącznie.
11. Realizując zadania należy zwrócić szczególną uwagę na dalszy rozwój działań na rzecz integracji społecznej i partycypacji mieszkańców w życiu społecznym oraz rozwijanie zintegrowanego, lokalnego systemu wsparcia na rzecz osób i grup

społecznych zagrożonych marginalizacją. Przydatne w realizacji tego działania będzie budowanie partnerstw w różnych obszarach społecznych.

12. Skala istniejących problemów społecznych ukazuje potrzebę znacznych nakładów i środków finansowych na realizację nałożonych ustawowo zadań, co nie będzie możliwe bez zwiększenia także środków pochodzących z budżetu państwa.

13. Na podstawie przedstawionych w niniejszym opracowaniu danych i analizy sytuacji wyłaniają się zadania dotyczące zabezpieczenia potrzeb w zakresie pomocy społecznej, szczególnie w odniesieniu do osób w podeszłym wieku, chorych i niepełnosprawnych oraz rodzin poprzez:

- zwiększenie usług opiekuńczych dla osób starszych i niepełnosprawnych w miejscu ich zamieszkania,
- zwiększenie usług opiekuńczych dla osób starszych i niepełnosprawnych w miejscu ich zamieszkania,
- budowanie systemu wsparcia dla osób starszych poprzez propagowanie idei dziennych domów pomocy,
- zintensyfikowanie działań na rzecz rodziny w związku z realizacją ustawy o wspieraniu rodziny i systemu pieczy zastępczej,
- podjęcie lokalnych systemowych rozwiązań w celu ograniczenia zjawiska bezdomności,
- współfinansowanie przez MGOPS pobytu dzieci umieszczonych w rodzinach zastępczych oraz placówkach opiekuńczo wychowawczych, co generować będzie w przyszłych latach zwiększone nakłady finansowe w ramach środków własnych.

Analizując wydatki na poszczególne rodzaje świadczeń należy zwrócić szczególną uwagę na znaczny wzrost kosztów utrzymania osób przebywających w domach pomocy społecznej . Zmiana ustawy o pomocy społecznej w 2004r. nałożyła na gminy obowiązek współfinansowania kosztów pobytu mieszkańców naszej gminy, co spowodowało rosnące wydatki na realizację tego zadania.

VI. INFORMACJE W ZAKRESIE OŚWIATY, KULTURY, ZDROWIA I SPORTU

1. Oświata i wychowanie

Na terenie Miasta i Gminy Skępe działają trzy szkoły podstawowe:

1. Szkoła Podstawowa im. Gustawa Zielińskiego w Skępem wraz z oddziałami gimnazjalnymi i szkołą filialną w Łąkiem,
2. Szkoła Podstawa w Czermnie,
3. Szkołą Podstawowa w Wólce

oraz dwa przedszkola:

1. Publiczne Przedszkole im. Ewy Szelburg – Zarembiny w Skępem,
2. Przedszkole Publiczne w Wiosce „Przedszkole pod lipami”.

Są to jednostki publiczne, dla których organem prowadzącym jest Miasto i Gmina Skępe.

Ponadto na terenie Miasta i Gminy Skępe działają dwie placówki niepubliczne:

1. KLUB MALUCHA – niepubliczne przedszkole w Skępem,
2. Niepubliczny Punkt Przedszkolny „Nad Rzeczką” w Skępem,

dla których Miasto i Gmina Skępe jest organem rejestrującym.

Na terenie miasta funkcjonuje szkoła ponadgimnazjalna – Zespół Szkół im. Waleriana Łukasińskiego w Skępem, dla której organem prowadzącym jest Powiat Lipnowski.

**Informacja o stanie realizacji zadań oświatowych
w roku szkolnym 2017-2018**

Liczba uczniów, oddziałów i średnie liczby uczniów w oddziale

Szkoły/placówki	Liczba uczniów/ wychowanków	Liczba oddziałów, klas	Liczba absolwentów	Średnia liczba uczniów/ wychowanków
punkt przedszkolny	15	1		15,00
przedszkole	108	5	25	21,60
szkoła podstawowa /ogółem/, w tym	637	37	44	17,22
a) klasy I-VII szkoły podstawowej	543	31,5	0	17,24
b) oddziałów przedszkolnych	94	5,5	44	17,09
c) oddziałów integracyjnych	0	0	0	0
d) klas sportowych	0	0	0	0
liceum ogólnokształcące	0	0	0	0
technikum	0	0	0	0
zasadnicza szkoła zawodowa	0	0	0	0
szkół dla dorosłych	0	0	0	0
placówek w tym:	0	0	0	0
a)	0	0	0	0
b)	0	0	0	0
gimnazjum	155	9	80	17,22
RAZEM	915	52	149	
RAZEM W SZKOŁACH	792			

Szkoła Podstawowa im. G. Zielińskiego w Skępem				
Szkoły/placówki	Liczba uczniów/ wychowanków	Liczba oddziałów, klas	Liczba absolwentów	Średnia liczba uczniów/ wychowanków
szkoła podstawowa /ogółem/, w tym	535	28	38	19,11
a) klasy I-VII szkoły podstawowej	461	24	0	19,21
b) oddziałów przedszkolnych	74	4	38	18,50
gimnazjum	155	9	80	17,22
RAZEM	690	37	118	

Szkoła Podstawowa w Czermnie				
Szkoły/placówki	Liczba uczniów/ wychowanków	Liczba oddziałów, klas	Liczba absolwentów	Średnia liczba uczniów/ wychowanków
szkoła podstawowa /ogółem/, w tym	60	5	3	12,00
a) klasy I-VII szkoły podstawowej	50	4	0	12,50
b) oddziałów przedszkolnych	10	1	3	10,00
RAZEM	60	5	3	

Szkoła Podstawowa w Wólce				
Szkoły/placówki	Liczba uczniów/ wychowanków	Liczba oddziałów, klas	Liczba absolwentów	Średnia liczba uczniów/ wychowanków
szkoła podstawowa /ogółem/, w tym	42	4	3	10,50
a) klasy I-VII szkoły podstawowej	32	3,5	0	9,14
b) oddziałów przedszkolnych	10	0,5	3	10,00
RAZEM	42	4	3	

Publiczne Przedszkole w Skępem				
Szkoły/placówki	Liczba uczniów/ wychowanków	Liczba oddziałów, klas	Liczba absolwentów	Średnia liczba uczniów/ wychowanków
przedszkole	50	2	12	25
RAZEM	50	2	12	

Przedszkole Publiczne w Wiosce				
Szkoły/placówki	Liczba uczniów/ wychowanków	Liczba oddziałów, klas	Liczba absolwentów	Średnia liczba uczniów/ wychowanków
przedszkole	50	2	13	25
RAZEM	50	2	13	

Liczba wychowanków w przedszkolach
wg daty urodzenia w roku szkolnym 2017/2018

Typ przedszkola	Ogółem dzieci:	Z tego urodzeni w roku 2015	Z tego urodzeni w roku 2014	Z tego urodzeni w roku 2013	Z tego urodzeni w roku 2012	Z tego urodzeni w roku 2011	Z tego urodzeni w roku 2010	Dzieci przebywające w placówce do 5 godzin	Dzieci przebywające w placówce powyżej 5 godzin
		2-letnie	3-letnie	4-letnie	5-letnie	6-letnie	7-letnie		
Przedszkola samorządowe	100	0	18	32	25	25	0	0	100
(w %)	100%	0%	18%	32%	25%	25%	0%	0%	100%
Oddziały przedszkolne przy szkołach	94	0	1	13	37	42	1	94	0
(w %)	100%	0%	1%	14%	39%	45%	1%	100%	0%
RAZEM:	194	0	19	45	62	67	1	94	100
(w %)	100%	0%	10%	23%	32%	35%	1%	48,45%	51,55%

Stopień awansu zawodowego zatrudnionych nauczycieli/wychowawców

Stopień zawodowy	Liczba nauczycieli:								
	przedszkoli	szkół i placówek dla dzieci i młodzieży					szkół dla dorosłych	niepubliczne jednostki	RAZEM
		szkół podstawowych	gimnazjów	liceów	techników	szkół			
Profesor oświaty									
zatrudniony w pełnym wymiarze									
zatrudniony w niepełnym wymiarze									
Nauczyciele dyplomowani	7	35	17				2	61	
dyplomowani zatrudnieni w pełnym wymiarze	4	29	17				0	50	
dyplomowani zatrudnieni w niepełnym wymiarze	3	6	0				2	11	
etaty przeliczeniowe w szkołach/placówkach	4,28	30,6	17				0,69	52,57	
Nauczyciele mianowani	8	23	11				0	42	
mianowani zatrudnieni w pełnym wymiarze	4	19	9				0	32	
mianowani zatrudnieni w niepełnym wymiarze	4	4	2				0	10	
etaty przeliczeniowe w szkołach/placówkach	4,28	20,57	9,88				0	34,73	
Nauczyciele kontraktowi	1	12	1				1	15	
kontraktowi zatrudnieni w pełnym wymiarze	1	7	1				0	9	
kontraktowi zatrudnieni w niepełnym wymiarze	0	5	0				1	6	

etaty przeliczeniowe w szkołach/placówkach	1	8,7	1					0,05	10,75
Nauczyciele stażyści	0	4	2					2	8
stażyści zatrudnieni w pełnym wymiarze	0	2	1					1	4
stażyści zatrudnieni w niepełnym wymiarze	0	2	1					1	4
etaty przeliczeniowe w szkołach	0	2,72	1,89					1,45	6,06
bez stopnia	0	0	0					0	0
RAZEM	9,56	62,59	29,77					2,19	104,11

Najważniejsze osiągnięcia szkół i placówek oświatowych,
w tym olimpiady, konkursy, turnieje
(o zasięgu co najmniej powiatowym)

Zakres przedmiotowy	Liczba osiągnięć:							
	przedszkola	szkół i placówek dla dzieci i młodzieży				szkoła dla dorosłych	placówka	RAZEM
		szkoła podstawowa	gimnazja szkoła	ponadgimnazjalna (LO+T)	zawodowa (ZSZ)			
1) olimpiady:								
a) laureaci	0	1	0					1
b) finaliści	0	0	0					0
2) konkursy:								
a) laureaci	11	16	1					28
b) finaliści	1	9	1					11

3) turnieje:								
Bezpieczeństwo w ruchu drogowym (BRD) - II miejsce	0	1	1					2
								0
4) zawody sportowe:								
	0	0	0					0
I m-ce	2	0	10					12
II m-ce	2	2						4
III m-ce	2	2						4
RAZEM	18	31	13	0	0	0	0	62

Zestawienie wyników klasyfikacji rocznej

Rok szkolny	Liczba uczniów i % promocji					szkół dla dorosłych
	szkół i placówek dla dzieci i młodzieży					
	szkoła podstawowa	gimnazja	ponadgimnazjalna	zawodowa (ZSZ)		
2017/2018	Szkoła Podstawowa w Skępem					
liczba promowanych	446	151				
% promowanych	96,74	96,79				
średnie wyniki ocen	3,69	3,45				
2017/2018	Szkoła Podstawowa w Czermnie					
liczba promowanych	49					
% promowanych	98					
średnie wyniki ocen	3,76					

2017/2018	Szkoła Podstawowa w Wólce				
liczba promowanych	32				
% promowanych	99,67				
średnie wyniki ocen	4,39				

Średni wynik szkoły z egzaminu gimnazjalnego
w porównaniu z wynikiem gminy, powiatu, województwa,
OKE w Gdańsku i Polski

Nazwa szkoły	Wynik egzaminu						
	Szkoła		Gmina	Powiat	Województwo	OKE Gdańsk	Polska
	pkt	stanin	pkt	pkt	pkt	pkt	pkt
GH-P (j. polski)	72	6	72	66	66	66	68
GH-H (historia)	56	5	56	54	56	56	59
GM-M (matematyka)	56	6	56	48	49	49	52
GM-P (przyroda)	55	5	55	51	53	53	56
GA-P (j. ang. podst.)	70	6	70	59	65	65	68
GA-R (j. ang. rozsz.)	54	5	54	43	49	49	52
GN-P (j. niem.)	38	3	38	47	46	46	52
GR-P (j. ros.)	61	6	61	57	52	52	61

Pomoc materialna dla uczniów i wychowanków
w roku szkolnym 2017/2018

Forma pomocy	Liczba przyznanej pomocy:						ilość przyznanej pomocy
	szkół i placówek dla dzieci i młodzieży				szkół dla dorosłych	placówek	
	szkoła podstawowa	gimnazja	szkoła ponadgimnazjalna (LO+T)	zawodowa (ZSZ)			
Pomoc materialna dla uczniów o charakterze motywacyjnym, Stypendium Burmistrza Miasta i Gminy Skępe dla uczniów szczególnie uzdolnionych za rok szkolny 2017/2018 - przyznawane we wrześniu 2018 r.:	30	9	11	0	0	0	50
a) stypendia naukowe	12	4	2	0	0	0	18
b) stypendia sportowe	5	1	2	0	0	0	8
c) stypendia artystyczne	13	4	7	0	0	0	24

Pomoc materialna dla uczniów o charakterze socjalnym:							
a) zasiłki szkolne	0	0	0	0	0	0	0
b) stypendia szkolne	418	91	136	28	15	1	689
c) wyprawka szkolna	0	0	3	0	0	0	3
d) darmowe podręczniki i materiały ćwiczeniowe							
RAZEM	448	100	150	28	15	1	742

Forma pomocy	Liczba przyznanej pomocy:						Kwota wydatków
	szkół i placówek dla dzieci i młodzieży				szkół dla dorosłych	placówek	
	szkoła podstawowa	gimnazja	szkoła ponadgimnazjalna (LO+T)	zawodowa (ZSZ)			
Pomoc materialna dla uczniów o charakterze motywacyjnym, Stypendium Burmistrza Miasta i Gminy Skępe dla uczniów szczególnie uzdolnionych za rok szkolny 2017/2018 - przyznawane we wrześniu 2018	8 340,00 zł	2 940,00 zł	3 720,00 zł	0,00 zł	0,00 zł	0,00 zł	15 000,00 zł

a) stypendia naukowe	2 340,00 zł	1 140,00 zł	840,00 zł	0,00 zł	0,00 zł	0,00 zł	4 320,00 zł
b) stypendia sportowe	1 620,00 zł	120,00 zł	480,00 zł	0,00 zł	0,00 zł	0,00 zł	2 220,00 zł
c) stypendia s'artystyczne	4 380,00 zł	1 680,00 zł	2 400,00 zł	0,00 zł	0,00 zł	0,00 zł	8 460,00 zł
Pomoc materialna dla uczniów o charakterze socjalnym:							
a)zasiłki szkolne	0,00 zł	0,00 zł	0,00 zł	0,00 zł	0,00 zł	0,00 zł	0,00 zł
b) stypendia szkolne	207 830,67 zł	44 794,17 zł	66 938,67 zł	13 941,52 zł	7 192,00 zł	396,80 zł	341 093,83 zł
c) wyprawka szkolna	0,00 zł	0,00 zł	912,01 zł	0,00 zł	0,00 zł	0,00 zł	912,01 zł
d) darmowe podręczniki i materiały ćwiczeniowe	71 929,22 zł	22 271,08 zł	0,00 zł	0,00 zł	0,00 zł	0,00 zł	100 315,33 zł
d) darmowe podręczniki i materiały ćwiczeniowe 80150	6 115,03 zł		0,00 zł	0,00 zł	0,00 zł	0,00 zł	
RAZEM	294 214,92 zł	70 005,25 zł	71 570,68 zł	13 941,52 zł	7 192,00 zł	396,80 zł	457 321,17 zł

Finanse oświaty JST

Dane statystyki finansowej	2017 rok	2018 rok
Budżet Gminy – wydatki w zł	37 575 035,50 zł	43 133 294,12 zł
Budżet Oświaty – wydatki w zł (wg struktury wydatków)	9 639 656,01 zł	9 904 995,50 zł
Udział wydatków oświaty w finansowaniu wydatków gminy (w%)	25,65%	22,96%
Kwota części oświatowej subwencji ogólnej w zł	6 618 863,00 zł	6 574 237,00 zł
Dotacje celowe w zł (tylko oświatowe)	491 488,52 zł	515 686,83 zł
Środki własne JST w zł (całość)	14 491 335,65 zł	15 163 306,30 zł
Udział subwencji ogólnej i dotacji celowej w finansowaniu wydatków oświaty (w %)	73,76%	71,58%
Środki pochodzące z budżetu Unii Europejskiej (tylko oświatowe)	0,00 zł	0,00 zł
Wydatki na oświatę w dziale 801 i 854 (bez wydatków inwestycyjnych) - szkoły w zł	8 228 082,75 zł	8 459 450,22 zł
liczba uczniów w szkołach (wg stanu na dzień 30 września)	792	793
Wydatki na oświatę - szkoły w przeliczeniu na 1 ucznia w zł	10 388,99 zł	10 667,65 zł
Wydatki na oświatę w dziale 801 i 854 (bez wydatków inwestycyjnych) - przedszkola w zł	1 380 288,51 zł	1 433 045,95 zł
liczba wychowanków w przedszkolach samorządowych (wg stanu na dzień 30 września)	100	100
Wydatki na oświatę - przedszkola w przeliczeniu na 1 ucznia w zł	13 802,89 zł	14 330,46 zł
Wydatki na oświatę w dziale 801 i 854 (bez wydatków inwestycyjnych) - szkoły i przedszkola w zł	9 608 371,26 zł	9 892 496,17 zł
liczba wychowanków w przedszkolach i uczniów w szkołach (wg stanu na dzień 30 września)	892	893

Wydatki na oświatę - szkoły i przedszkola w przeliczeniu na 1 ucznia w zł	10 771,72 zł	11 077,82 zł
Wydatki z tytułu dowozu dzieci do szkoły	702 382,46 zł	666 008,34 zł
Dofinansowanie pracodawcom kosztów kształcenia młodocianych (art.70b - ustawy o systemie oświaty)	40 111,83 zł	38 000,58 zł
Dochody z tytułu wynajmu pomieszczeń szkoły/placówki	18 273,41 zł	19 443,43 zł
Kwota dotacji udzielonej szkołom i przedszkolom niepublicznym w JST, łącznie z kwotą refundacji udzielonej innym gminom, w zł	207 266,08 zł	208 190,03 zł
Wydatki na publiczne przedszkola prowadzone przez osobę inną niż jst.	0,00 zł	0,00 zł

Zestawienie inwestycji i remontów za rok szkolny 2017/2018

Zakres prac inwestycyjno-remontowych	Liczba obiektów						Całkowita kwota realizacji zadania	
	przedszkoli	szkół i placówek dla dzieci i młodzieży				szkół dla dorosłych		placówek
		szkoła podstawowa	gimnazja	szkoła ponadgimnazjalna (LO+T)	zawodowa (ZSZ)			
SP Skępe - zakup materiałów wykorzystywanych podczas bieżących remontów w pomieszczeniach szkolnych, naprawa i konserwacja kserokopiarki, instalacji CO, modernizacja szkolnej sieci internetowej wraz z wymianą sprzętu komputerowego, naprawa sprzętu kuchennego, zakup kotła warzelnego do		72 034,88 zł	36 081,64 zł				108 116,52 zł	

kuchni szkolnej, naprawa dachu na budynku szkoły, naprawa dachu na łączniku hali sportowej, modernizacja pomieszczenia kotłowni szkolnej								
SP Wólka - zakup materiałów wykorzystywanych podczas bieżących remontów w pomieszczeniach szkoły, naprawa i konserwacja kserokopiarki, instalacji CO, zakup słupków stalowych do ogrodzenia, naprawa sprzętu elektronicznego, wymiana instalacji elektrycznej w budynku szkoły, itp.		41 995,68 zł						41 995,68 zł
SP Czerarno - zakup materiałów wykorzystywanych podczas bieżących remontów w pomieszczeniach szkoły,		5 466,30 zł						5 466,30 zł

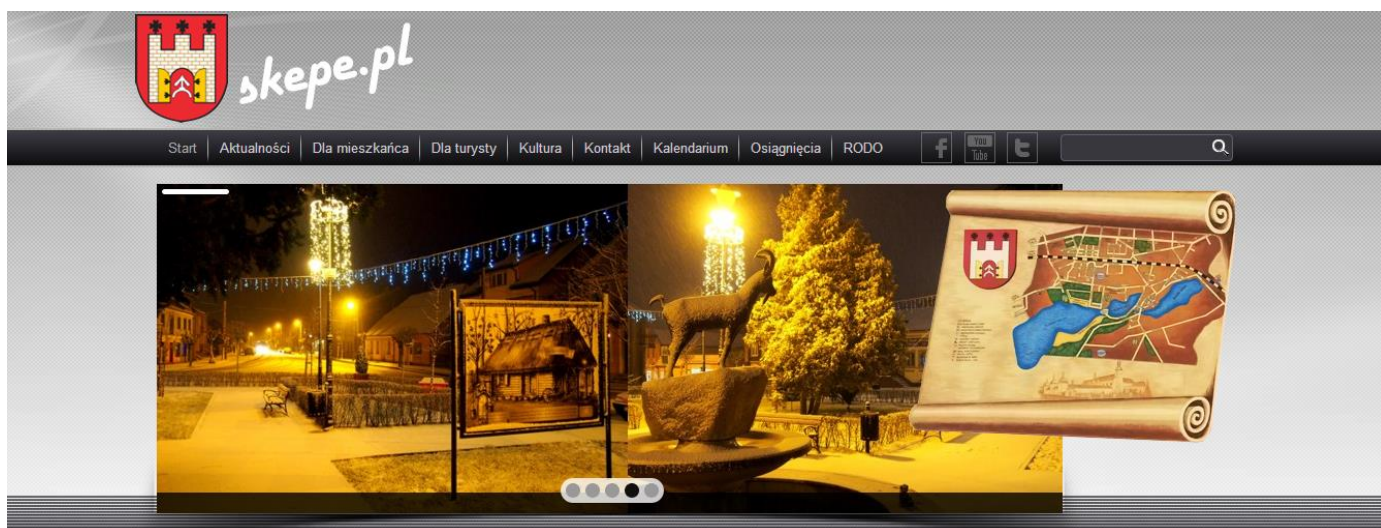
naprawa i konserwacja kserokopiarki, sprzętu elektronicznego, np. komputerów, tablicy interaktywnej, itp.								
PP Skępe - zakup materiałów wykorzystywanych podczas bieżących remontów w pomieszczeniach przedszkolnych oraz na placu zabaw. Naprawa urządzeń na placu zabaw, w pomieszczeniu gospodarczym przy kuchni, wymiana drzwi, remont podłogi w kuchni, remont klatki schodowej i korytarza, itp.	31 058,61 zł							31 058,61 zł
RAZEM	31 058,61 zł	119 496,86 zł	36 081,64 zł	0,00 zł	0,00 zł	0,00 zł	0,00 zł	186 637,11 zł

2. Promocja

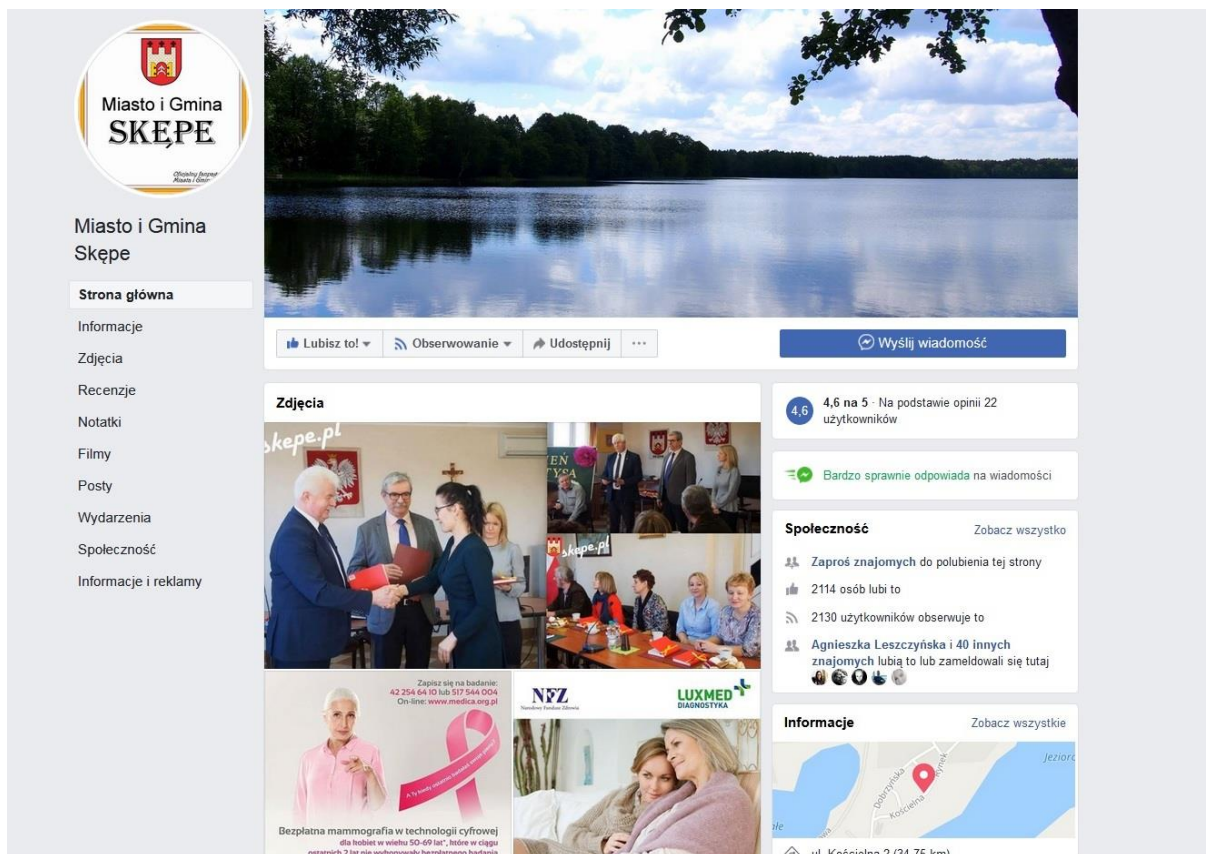
Promocja miasta i gminy jest jednym ze sposobów wspierania rozwoju gminy. Odpowiedni marketing to nie tylko mniejsze bezrobocie w regionie, czy większe wpływy z turystyki, ale przede wszystkim szansa na rozwój i wyższą jakość życia mieszkańców. Promocja musi opierać się na realnych przesłankach, sięgać po autentyczne cechy, atuty i zalety gminy. Bez mocnej i skutecznej promocji gmina nie może liczyć na przyciąganie turystów.

Promocja jest przedsięwzięciem gospodarczym, pociąga za sobą koszty, które akceptujemy, bo oczekujemy efektów przekraczających wartość nakładów. Dobra promocja gminy może przesądzić o wyborze „tutaj, a nie tam”. Promocja to także cierpliwe kształtowanie wizerunku gminy jako miejsca właściwego dla odpowiednich działań.

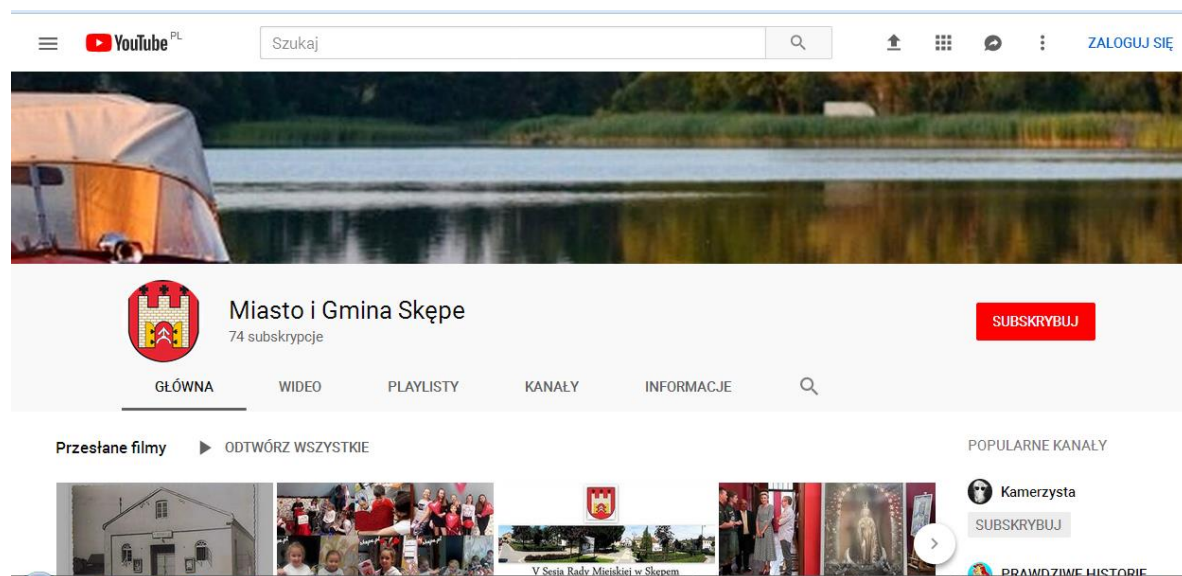
W ramach promocji Miasta i Gminy Skepe prowadzony jest szeroki wachlarz działań, które można podzielić na marketing lokalny wśród mieszkańców oraz działania skierowane do szerokiej grupy odbiorców poza naszą gminą. Promocja gminy odbywa się, m.in. poprzez prowadzenie strony internetowej www.skepe.pl,



aktywność w mediach społecznościowych na Facebook,



Youtube,





**WAŻNE
TEMATY:**

- Szansa dla jezior
- Skępe gotowe do rewitalizacji
- Rozbudowa Stacji Uzdatniania Wody w Włosie

KURIER SKĘPSKI

KWARTALNIK LOKALNY MIASTA I GMINY SKĘPE

ROK II, NUMER 5 PAŹDZIERNIK 2018

Kolejna droga w budowie



wraz z aktywnym oświetleniem. Rządowego Programu na rzecz Realizowana droga łączy drogę Rozwoju oraz Konkurencyjności wojewódzką Rypin – Lipno z drogą poprzez Wsparcie Lokalnej Infrastruktury Drogowej.

– Chodorążek – Włoska poprzez Tekst/fot. Adam Godlewski

patronaty wydarzeń kulturalnych, sportowych, współpracę z organizacjami pozarządowymi, produkcję i dystrybucję materiałów promocyjnych, w tym gminnych kalendarzy, uczestnictwo w audycjach radiowych przy współpracy z Radiem HIT czy Radiem PIK. Dodatkowo powstają specjalistyczne artykuły promocyjne w prasie czy w Internecie.

Na początku każdego roku, jako materiał informacyjno – promocyjny przy współpracy z Parafią pw. Zwiastowania NMP w Skępem i Parafią Miłosierdzia Bożego w Skępem, wydawane jest „Kalendarium wydarzeń w Mieście i Gminie Skępe” na dany rok kalendarzowy. Jest to pewnego rodzaju przewodnik dla mieszkańca, gościa, turysty informujący o planowanych wydarzeniach kulturalnych, kościelnych i sportowych.

Miasto i Gmina Skępe



Jakiś czas temu do Gminy Skępe, wędrując, że posiada ona historyczną i geograficznie oraz kulturowo wyjątkowość. Znaczenie to było w otoczeniu – wiele informacji, liczne jeziora, zabudowa parafialna. Lata, w których przetrwały: zabudowa kościoła, dawny domowy budowlany i obiektu gosp. obronności. Należy pamiętać, że jest miejscem, które posiada wyjątkowość. Należy pamiętać, że jest miejscem, które posiada wyjątkowość. Należy pamiętać, że jest miejscem, które posiada wyjątkowość.

Zapraszamy do odwiedzania stron Internetowych:
www.skępe.pl
www.facebook.com/Miasto-i-Gmina-Skepe
www.benedyktynia.skępe.com
www.facebook.com/SanktuariumNMP-Skepe/

Zapraszamy do wspólnego świętowania w 2018 r.

Kalendarium wydané w 2018 r. jest realizacją projektu Miasto i Gmina Skępe przy współpracy z Parafią Zwiastowania NMP w Skępem i Parafią Miłosierdzia Bożego w Skępem.



KALENDARIUM

WYDARZEŃ 2018

Miasto i Gmina Skępe



2018

styczeń

- 01 Rozpoczęcie Nowego Roku
- 08 Święto Opatrzności Pańskiej, Orszak Trzech Króli wsielony miasta
- 14 XVII Finał Wielkiej Orkiestry Świątecznej Pomocy w Skępem
- 21 Miża Święta w intencji Mieszkańców - Parafia Miłosierdzia Bożego w Skępem

luty

- 09 Ogłoszenie XVII Ogólnopolskiego konkursu Piętychym im. Gustawa Zielińskiego
- 11 Dzień Chorych w Parafii Miłosierdzia Bożego
- 11 Ogłoszenie Konkursu Poety o Matce Bożej Szeptyckiej
- 12 Ferie zimowe - zajęcia kulturalne dla dzieci i młodzieży z gminy Skępe (od 12.02 do 16.02)
- 28 Ogłoszenie Gminnego Konkursu Plastycznego „Pielęgniarki” oraz Gminnego Konkursu na „Najpiękniejszą Palmę Wielkanocną”

marzec

- 08 i Męgielno - Gminy Dzień Dobrot
- 18 Międzynarodowy Konkurs Piosenki Dobrej
- 23 Droga Krzyżowa Wiosny Świątecznej
- 24 II Jarmark Wielkanocny połączone z rozstrzygnięciem Gminnego Konkursu Plastycznego „Pielęgniarki” oraz Gminnego Konkursu na „Najpiękniejszą Palmę Wielkanocną”

kwiecień

- 09 Odpust w Parafii Miłosierdzia Bożego
- 09 Odpust w Parafii Zwiastowania NMP
- 15 II Rajd Roweryjny po Gminie Skępe
- 19 Jubileusz i halasne szczerbany Przewodniczącego im. Ewy Szaburzy - Zarządcy w Skępem
- 29 Turniej PIK Nóżki o Puchar Rady Rodziców Szkoły Podstawowej im. Gustawa Zielińskiego

maj

- 01 Turniej PIK Siabrowej Piaskowej o Puchar UKS Skompernia
- 02 Gminna Ochotnica Dnia Stróża połączone z Miżą Świętą za Ojczyznę w Kłodzku
- 06 Rozstrzygnięcie Konkursu Poety o Matce Bożej Szeptyckiej
- 13 Komunia Święta - Parafia Miłosierdzia Bożego w Skępem
- 13 Nabożeństwo Fatimskie z procesją do Boroku - Klasztor (12:30 nabożeństwo - 13:00 do 13:30)
- 14 Zakochaj Bógwie z okazji „Pioski boga”
- 20 Komunia Święta i Odnowienie Przyrzeczeń Chrztu Świętego - Parafia Zwiastowania NMP w Skępem
- 27 Odnowienie Przyrzeczeń Chrztu Świętego - Parafia Miłosierdzia Bożego w Skępem
- 31 Bóg Ciał z procesją Eucharystyczną z Niasztoru ob. Bernardynów do Kościoła Miłosierdzia Bożego

czerwiec

- 02 II Miejsko - Gminny Dzień Dziecka w Włosie
- 09 Gała wręczenia nagród w XVII Ogólnopolskim Konkursie Poetycznym im. Gustawa Zielińskiego w Skępem
- 10 II BIEG KODZKA
- 17 IV Przejście Orkiestr Dętych ku chwale Królowej Mazowsza i Kujaw
- 25 Turniej Siabrowej Piaskowej na rozpoczęcie wakacji
- 25 Noc Świąteczna - miła noc Jezorem Wielkim
- 30 Nocny Turniej Siabrowej Piaskowej o Puchar Burmistrza z okazji DNI SKĘPEGO

lipiec

- 07 DNI SKĘPEGO 2018 - miła noc Jezorem Wielkim z GWIAZDĄ WIECZORU - ZESPÓŁEM MIO
- 08 DNI SKĘPEGO 2018 - miła noc Jezorem Wielkim
- 11 NABOŻEŃCO SZCZĘŚLIWE - Nocna Wąsk w Skępem
- 09 halasne WAKACJE w Skępem - Gała dla dzieci i młodzieży z gminy Skępe (od 09.07 do 20.07)
- 15 Dzień Chorych w Sanktuarium z nabożeństwem i uroczewym Sakramentem Natężczona Chorych

sierpień

- 02 Odpust Matki Bożej Anielskiej z Poręgowkami
- 04 Turniej PIK Siabrowej Piaskowej o Puchar Burmistrza
- 08 Miża Święta na szmaragdowo - 19:00 w intencji zmarłych z okazji święta siroty parafii
- 18 Gminno - Parafialne DOŻYTKI w Włosie

wrzesień

- 01 Narodowe Dzień w Skępem
- 02 Turniej PIK Siabrowej Piaskowej o Puchar UKS Skompernia
- 07 doroczny Odpust w Sanktuarium NMP w Skępem
- 08 doroczny Odpust w Sanktuarium NMP w Skępem

październik

- 15 Miejsko - Gminny Dzień Edukacji Narodowej
- 30 Korowód Świętych i Błogosławionych z relikwiami z Sanktuarium NMP do Kościoła Miłosierdzia Bożego

listopad

- 01 Iroczystość Wszystkich Świętych
- 11 Iroczystość z okazji 100 Rocznicy Odzyskania Niepodległości w Sanktuarium NMP w Skępem
- 11 Bieg Niepodległościowy w Skępem

grudzień

- 07 Nabożeństwo Pastorału organizowany w Włosie i Gminie Skępe
- 09 IV Międzynarodowy Bieg Włosy
- 15 II Jarmark Bożonarodzeniowy połączone z rozstrzygnięciem Gminnego Konkursu Plastycznego „Bóg Świąteczny”
- 31 Sylwester na Rybnym Miejskim

WIĘCEJ INFORMACJI www.skępe.pl

W roku 2018 pod patronatem Burmistrza Miasta i Gminy Skępe odbyły się liczne konkursy i turnieje, m.in. XLI Ogólnopolski Turniej Bezpieczeństwa w Ruchu Drogowym, Gminny Konkurs Ortograficzny dla uczniów klas trzecich, XV Gminny Konkurs Matematyczny dla uczniów klas III Szkół Podstawowych „MŁODY MATEMATYK”, konkurs plastyczny dla klas 0-III „Zwierzaki – nasi ulubieńcy”, a także XVII edycja Ogólnopolskiego Konkursu Poetyckiego im. Gustawa Zielińskiego w Skępem.



Dbłość o dobry wizerunek gminy świadczy o dobrym gospodarzu i zachęca do naśladowania przez innych, tym bardziej, że idzie za tym zwiększony ruch turystyczny i większa szansa na rozwój regionu. Podsumowując promocja gminy to system aktywnych działań.

3. Kultura

Na terenie miasta i gminy działa jedna jednostka kulturalna – Miejsko – Gminna Biblioteka Publiczna w Skępem.

Miejsko – Gminna Biblioteka Publiczna w Skępem realizując swoje zadania statutowe działała w oparciu o przydzieloną kwotę dotacji podmiotowej. W roku 2018 Miejsko-Gminna Biblioteka Publiczna w Skępem otrzymała z budżetu Miasta i Gminy Skępe dotację podmiotową w wysokości **200.000,00 zł**. Plan finansowy M-GBP uległ zwiększeniu o kwotę **3.765,00 zł** w związku z otrzymaniem dotacji z Biblioteki Narodowej, w ramach programu „Zakup nowości wydawniczych do bibliotek”. Łącznie plan finansowy M-GBP w Skępem na 31 grudnia 2018 r. wyniósł **203.765,00 zł** (wykonanie planu finansowego na dzień 31 grudnia 2018 roku po stronie przychodów wyniosło **197.978,60 zł**, niewykorzystana część dotacji podmiotowej w kwocie **5.786,40 zł** została zwrócona na konto Miasta i Gminy Skępe).

W okresie od 1 stycznia 2018 r. do 31 grudnia 2018 r. w rejestrze czytelników ogółem zapisanych było 1448 osób, w tym odwiedzających 476. Ogółem wypożyczonych na zewnątrz zostało 6668 książek.

W ramach swej działalności biblioteka aktywnie podejmowała działania w środowisku. Organizowała lub współorganizowała okolicznościowe wydarzenia, konkursy tematyczne, zajęcia dla dzieci i młodzieży. W 2018 roku Miejsko-Gminna Biblioteka Publiczna w Skępem już po raz szesnasty zorganizowała ogólnopolskie,



poetyckie zmagania dla dzieci i młodzieży. 9 czerwca do Skępego przyjechali wraz z rodzicami i nauczycielami młodzi poeci z całej Polski - laureaci XVI Ogólnopolskiego Konkursu Poetyckiego im. Gustawa Zielińskiego. Patronat nad tegoroczną edycją sprawowali Marszałek Województwa Kujawsko-Pomorskiego, Starosta Lipnowski i Burmistrz Miasta i Gminy Skępe. Patronat medialny objęli: ogólnopolski portal poetycki talent.pl. Tygodnik Lipnowski i gazeta CLI. W tym roku na konkurs napłynęło 107 zestawów wierszy.

W roku 2018 biblioteka realizowała zadanie w ramach **Programu Wieloletniego „Narodowy Program Rozwoju Czytelnictwa” Priorytet 1 - Zakup nowości wydawniczych do bibliotek publicznych.**

Ponadto działalność kulturalna prowadzona jest w dwóch centrach kultury: Centrum Kulturalno – Oświatowo – Rekreacyjnym w Skępem i Centrum Kulturalno – Oświatowo – Rekreacyjnym w Wólce. Zarówno w Skępem, jak i w Wólce animatorzy kultury przygotowują liczne zajęcia dla młodszych i starszych mieszkańców Miasta i Gminy Skępe. W roku 2018, w każdym miesiącu odbywały się zajęcia artystyczne dla dzieci. Tematyka zajęć była różnorodna, w zależności od pory roku, obchodzonego święta lub potrzeb wynikających z zainteresowań dzieci.





Oprócz zajęć dla dzieci organizowane były również zajęcia dla seniorów zrzeszonych w Klubie Seniora „Koziołek” i w Kole Emerytów, Rencistów i Inwalidów ze Skępego. W listopadzie i w grudniu 2018 r. zostały przeprowadzone zajęcia artystyczne podczas, których uczestniczki zajęć mogły wykonać okolicznościowe stroiki



Do tradycji wpisała się również coroczna, wspólna organizacja przez skępską bibliotekę i centra kultury ze Skępego i Wólki, zajęć dla dzieci i młodzieży z gminy Skępe w okresie ferii zimowych i wakacji. Kulturalne zajęcia cieszą się bardzo dużym zainteresowaniem ze strony młodych mieszkańców. Organizatorzy zapewniają moc atrakcji podczas zajęć, w tym zajęcia artystyczne, plastyczne, plenerowe, spotkania z przedstawicielami różnych instytucji. Zwieńczeniem każdych zajęć jest wycieczka do ciekawych miejsc w okolicy.




Kultura w naszej gminie to nie tylko zajęcia organizowane przez bibliotekę i centra kultury, ale to przede wszystkim spotkania, imprezy i wydarzenia organizowane przez cały rok. Coraz więcej instytucji i osób włącza się we wzbogacanie kalendarza wydarzeń kulturalnych gminy. Dziś wpisujemy do niego nie tylko Dni Skępego, ale też wiele innych imprez.

KALENDARIUM WYDARZEŃ KULTURALNYCH

ORSZAK TRZECH KRÓLI ULICAMI MIASTA

Po raz drugi, **6 stycznia**, mieszkańcy Skępego i okolic uczestniczyli w Orszaku Trzech Króli. Barwny korowód przeszedł ulicami miasta, z skępskiego Rynku, na plac odpustowy przy Klasztorze OO. Bernardynów w Skępem. Towarzyszyły mu uliczne jasełka – występy dzieci i młodzieży z okolicznych placówek oświatowych.



XXVI FINAŁ WIELKIEJ ORKIESTRY ŚWIĄTECZNEJ POMOCY W SKĘPEM

14 stycznia 2018 r. w Skępem zagrała Wielka Orkiestra Świątecznej Pomocy. W pracę sztabu włączyła się 48-osobowa grupa wolontariuszy. Wspólnie zebraliśmy **22.013,34 zł.**



I MIEJSKO-GMINNY DZIEŃ KOBIET

8 marca 2018 r. po raz pierwszy zorganizowano Dzień Kobiet dla pań z terenu Miasta i Gminy Skępe. Podczas tej wyjątkowej uroczystości władze samorządowe podziękowały za bezinteresowną pomoc, zaangażowanie oraz szeroko pojętą działalność kobiet na rzecz Miasta i Gminy Skępe.



IV REGIONALNY KONKURS PIOSENKI DOWOLNEJ

16 marca 2018 r. odbył IV Regionalny Konkurs Piosenki Dowolnej organizowany przez Miasto i Gminę Skępe oraz Miejskie Centrum Kulturalne w Lipnie. W konkursie wzięło udział 37 uczestników. Jury nagrodiło najlepszych wykonawców.



III JARMARK WIELKANOCNY

24 marca 2018 r. odbył się III Jarmark Wielkanocny w Skępem. Podczas jarmarku można było podziwiać rękodzieło przygotowane przez wystawców, degustować tradycyjne potrawy wielkanocne, a także kupić ozdoby do przybrania świątecznego stołu oraz inne artykuły związane z tradycją Świąt Wielkanocnych.



JUBILEUSZ I NADANIE SZTANDARU PRZEDSZKOLU IM. EWY SZELBURG – ZAREMBINY W SKĘPEM

19 kwietnia 2018 r. odbył się Jubileusz 10 - lecia nadania imienia Ewy Szelburg- Zarembiny dla przedszkola w Skępem. W tym dniu placówka obchodziła również 30 urodziny. Historia i tradycja skępskiego przedszkola sięga lat przedwojennych. Jednak w pamięci społeczności lokalnej pozostaje przedszkole, które mieściło się przez wiele lat w starym budynku Urzędu Gminy, który został zniszczony przez pożar. Od 1988 roku przedszkole zostało przeniesione na ulicę Dworcową. Jubileusz 10 - lecia nadania imienia Ewy Szelburg- Zarembiny był dogodną okazją, aby ufundować sztandar.



GMINNE OBCHODY DNIA STRAŻAKA

3 maja 2018 r. odbyły się w Skępem uroczyste obchody Dnia Strażaka zorganizowane przez Zarząd Miejsko-Gminny Ochotniczych Straży Pożarnych w Skępem. Świętowanie Dnia Strażaka stało się już coroczną tradycją, obchodzoną w pierwszym tygodniu maja. Stwarza okazję, aby podziękować Strażakom z jednostek Ochotniczych Straży Pożarnych z naszej gminy za ich służbę oraz pomoc na rzecz mieszkańców Miasta i Gminy Skępe.



II MIEJSKO – GMINNY DZIEŃ DZIECKA

2 czerwca 2019 r. odbyły się obchody II Miejsko-Gminnego Dnia Dziecka. W tym dniu dzieci nie mogły narzekać na nudę, przygotowano dla nich bowiem moc atrakcji. Najmłodszy mieli do dyspozycji dmuchane wesołe miasteczko, w tym trzy zjeżdżalnie, tor przeszkód, plac zabaw oraz Eurobange i kule wodne. Nie zabrakło malowania twarzy i studia tatuażu. Sponsorzy przygotowali dla dzieci bezpłatne smakołyki: frytki, kiełbaski z grilla, wate cukrową i lody. Można było również skorzystać z oferty Patrolu Historycznego – Pogranicze Chrześcijaństwa, zorganizowanego przez Stowarzyszenie Lokalna Grupa Działania Gmin Dobrzyńskich Region Południe z Dobrzynia nad Wisłą.



GALA WRĘCZENIA NAGRÓD W XVI OGÓLNOPOLSKIM KONKURSIE POETYCKIM IM. GUSTAWA ZIELIŃSKIEGO W SKĘPEM

9 czerwca 2018 r. odbyła się Gala wręczenia nagród w XVI Ogólnopolskim Konkursie Poetyckim im. Gustawa Zielińskiego w Skępem. W uroczystej Gali uczestniczyli młodzi poeci wraz z rodzinami, zaproszeni goście oraz sponsorzy. Tradycją Konkursu Poetyckiego w Skępem jest czytanie nagrodzonych utworów poetyckich przez laureatów. Tak też stało się w tym roku. Zgromadzeni na gali konkursowej goście z podziwem wsłuchiwali się w frazy kolejnych wierszy.



IV PRZEGLĄD ORKIESTR DĘTYCH W SKĘPEM

17 czerwca 2018 r. już po raz czwarty odbył się Przegląd Orkiestr Dętych w Skępem. Organizatorem tegorocznego przeglądu była Ochotnicza Straż Pożarna w Skępem wraz z samorządem Miasta i Gminy Skępe. Z zaproszenia skorzystały orkiestry z różnych zakątków Mazowsza, Kujaw oraz Ziemi Dobrzyńskiej. Orkiestry grały zarówno utwory o tematyce patriotycznej, religijnej, jak i dowolnej. Różnorodność prezentowanej muzyki bardzo spodobała się słuchaczom, wszystkie występy nagrodzone zostały gromkimi brawami.



DNI SKĘPEGO

W dniach **7-8 lipca 2018 r.** mieszkańcy Miasta i Gminy Skępe mogli uczestniczyć w kolejnych obchodach Dni Skępego. Miejszem uroczystości była plaża nad Jeziorem Wielkim. **7 lipca** po otwarciu imprezy przez Burmistrza Miasta i Gminy Skępe Piotra Wojciechowskiego oraz Przewodniczącego Rady Miejskiej w Skępem Ryszarda Szewczyk powitano uczestników Rajdu Rowerowego promującego przebudowę i rozbudowę drogi wojewódzkiej nr 559 na odcinku Lipno - Kamień Kotowy – granica województwa. W kolejnej części uroczystości zostały wręczone nagrody laureatom konkursów plastycznych. Następnie publiczność miała okazję podziwiać występy uzdolnionych dzieci z terenu Miasta i Gminy. Wystąpił również Dawid Smoliński oraz gwiazda wieczoru Zespół MIG. Po koncercie, aż do godziny 24.00, zebranych bawił Zespół KARO.



8 lipca 2018 r. na plaży miejskiej odbył się konkurs na najładniejszy zamek z piasku oraz II Marsz po zdrowie, zorganizowany dla miłośników Nordic Walking. Tego dnia zebrani mogli również obejrzeć pokaz ratownictwa wodnego, zorganizowany przez Lipnowskie Wodne Ochotnicze Pogotowie Ratunkowe.



GMINNO-PARAFIALNE DOŻYNKI W WÓLCE

18 sierpnia 2018 r. uroczysta msza święta w kaplicy Maksymiliana M. Kolbego rozpoczęła Gminno-Parafialne Dożynki w Wólce. Po wspólnej modlitwie korowód dożynkowy prowadzony przez starostów przeszedł na boisko przy Szkole Podstawowej w Wólce. Podczas tegorocznych Dożynek nie mogło zabraknąć także akcentu związanego z obchodami 100-lecia odzyskania przez Polskę niepodległości. Organizatorzy przygotowali dla uczestników niespodziankę - w niebo wypuszczono 100 gołębi. Tradycyjnie odbył się konkurs



na najładniejszy wieniec dożynkowy, do którego zgłoszono 6 wieńców. Uczestnicy imprezy dożynkowej nie mogli narzekać na brak atrakcji. Na najmłodszych uczestników

czekało wesołe miasteczko. Imprezę uświetniły występy młodych artystów z terenu Wólki i okolic oraz Orkiestry Dętej OSP w Skępem. Wystąpił także kabaret „Z przymrużeniem oka” z Wielgiego. Gwiazdą wieczoru na tegorocznych dożynkach był Zespół Loverboy. Publiczność bawiła się do późnych godzin wieczornych wraz z zespołem Petarda.



NARODOWE CZYTANIE W SKĘPEM

1 września 2018 r. na rynku w Skępem odbyło się Narodowe Czytanie "Przedwiośnia" Stefana Żeromskiego. Organizatorami Narodowego Czytania w naszej gminie był Urząd Miasta i Gminy w Skępem oraz Miejsko-Gminna Biblioteka Publiczna w Skępem.



MIEJSKO-GMINNY DZIEŃ EDUKACJI NARODOWEJ

15 października 2018 r. w hali sportowej Szkoły Podstawowej im. Gustawa Zielińskiego w Skępem odbył się IV Miejsko-Gminny Dzień Edukacji Narodowej z udziałem przedstawicieli władz samorządowych, Radnych Rady Miejskiej w Skępem oraz obecnych

i emerytowanych pracowników szkół. Tradycyjnie Burmistrz Miasta i Gminy Skępe przyznał wyróżniającym się nauczycielom oraz pracownikom Nagrody Burmistrza.



GALA WRĘCZENIA STYPENDIÓW BURMISTRZA

17 października 2018 r. w hali sportowej Szkoły Podstawowej im. Gustawa Zielińskiego w Skępem odbyła się uroczysta Gala wręczenia stypendiów dla uczniów szczególnie uzdolnionych z terenu Miasta i Gminy Skępe. Podczas gali swoje umiejętności zaprezentowali młodzi, utalentowani mieszkańcy Skępego i okolic. Po części artystycznej Burmistrz Miasta i Gminy Skępe Piotr Wojciechowski dokonał uroczystego wręczenia dyplomów stypendystom.



UROCZYSTOŚCI Z OKAZJI 100 ROCZNICY ODZYSKANIA NIEPODLEGŁOŚCI W SANKTUARIUM NMP W SKĘPEM

11 listopada 2018 r. w Klasztorze Ojców Bernardynów w Skępem odbyły się uroczystości upamiętniające setną rocznicę odzyskania niepodległości przez Polskę. Rozpoczęły się one Mszą Świętą w intencji Ojczyzny. Po godzinie 12:00 nastąpiło wspólne zaśpiewanie hymnu państwowego. Uczniowie Szkoły Podstawowej im. Gustawa Zielińskiego w Skępem przygotowali montaż słowno-muzyczny, natomiast Orkiestra Ochotniczej Straży Pożarnej w Skępem na zakończenie wykonała wiązanekę pieśni patriotycznych. Po Eucharystii nastąpił uroczysty przemarsz pod pomnik „W hołdzie mieszkańcom Skępego i okolic” przy ulicy Klasztornej gdzie zostały wygłoszone okolicznościowe przemówienia. Podczas uroczystości można było również obejrzeć prace laureatów Konkursu Plastycznego pt. „Sto pocztówek z okazji Niepodległości Polski”.



KONKURS KOLĘD I PASTORAŁEK ORGANIZOWANY W MIEŚCIE I GMINIE SKĘPE

7 grudnia 2018 r. młodzi wokaliści mogli zmierzyć się podczas Konkursu Kolęd i Pastorałek, który odbył się w Klasztorze Ojców Bernardynów w Skępem. W szranki stanęło osiemdziesięciu wokalistów w kilku kategoriach wiekowych, którzy przyjechali do Skępego z całego powiatu. Na wszystkich czekał pamiątkowy dyplom, a na najlepszych nagrody.



III JARMARK BOŻONARODZENIOWY

15 grudnia 2018 r. w hali sportowej Szkoły Podstawowej im. Gustawa Zielińskiego w Skępem odbył się III Jarmark Bożonarodzeniowy połączony z rozstrzygnięciem Gminnego Konkursu Plastycznego „Stroik świąteczny”. Swoimi wyrobami pochwaliło się wielu wystawców. Prezentowały się zarówno Koła Gospodyń Wiejskich, jak i szkoły, organizacje społeczne i osoby prywatne. Każdy bez problemu mógł znaleźć upominki dla najbliższych, jak i oryginalne ozdoby do domu. Nie zabrakło występów najmłodszych mieszkańców Miasta i Gminy Skępe oraz wizyty świętego Mikołaja.



W ramach podpisanej deklaracji przez Burmistrza Miasta i Gminy Skępe z Fundacją Ekspert – Kujawy od listopada 2018 r., 32 seniorów z terenu Miasta i Gminy Skępe uczestniczy w projekcie „Bezpłatne szkolenia komputerowe dla seniorów w województwie

kujawsko – pomorskim” współfinansowanym przez Unię Europejską z Funduszy Europejskich Polska Cyfrowa. Podczas szkolenia uczestnicy zapoznają się z zasadami prawidłowego korzystania z technik komputerowych, poznają podstawowe wiadomości z technologii informacyjnej. Każdy uczestnik szkolenia otrzyma tablet, który ma służyć rozwijaniu kompetencji cyfrowych.

4. Sport



Uczniowski Klub Sportowy Skompensis jest stowarzyszeniem, które powstało w 2010 roku, oficjalnie zostało wpisane do ewidencji Uczniowskich Klubów Sportowych w Starostwie Powiatowym w Lipnie decyzją nr 1/2011 z dnia 28.01.2011 r.

W roku 2018 w skład zarządu wchodził:

1. Piotr Wiśniewski – Prezes
2. Sławomir Chrobak – Wiceprezes
3. Emil Kowalski – Skarbnik
4. Przemysław Bednarski – Sekretarz
5. Wiesław Welenc – Członek Zarządu

W ubiegłym roku stowarzyszenie liczyło 45 członków dorosłych i około 100 dzieci i młodzieży.

Klub prowadził sekcję piłki nożnej, sekcję piłki siatkowej, sekcję lekkoatletyczną, oprócz tego członkowie klubu włączali się w wydarzenia sportowe na terenie Miasta i Gminy Skępe, co rocznie uczestniczą czynnie w Wielkiej Orkiestrze Świątecznej Pomocy. Utworzono

ligową drużynę młodzieżową piłki nożnej, która początkowo występowała w klasie Orlik, natomiast obecnie bierze udział w rozgrywkach IV Ligi Okręgowej Młodzików. Po 15 latach udało się utworzyć A klasową drużynę seniorów piłki nożnej.

Członkowie Klubu prowadzący treningi pracowali społecznie, trzeba nadmienić, że są to 2 trenerzy z licencją trenerską piłki nożnej, trener lekkoatletyki oraz instruktorzy piłki siatkowej.

W roku 2018 UKS Skompensis otrzymał dotację z Urzędu Miasta i Gminy Skępe w kwocie 30 000 zł.

Łącznie wydatki klubu wyniosły 32 551,74 zł.

23 maja 2018 r. nauczyciele wychowania fizycznego ze Szkoły Podstawowej w Skępem przy współpracy z UKS Skompensis oraz animatorem sportu zorganizowali kolejną już edycję imprezy promującej bieg jako najprostszą formę aktywnego wypoczynku. Biegi odbywały się nad Jeziorem Wielkim w Skępem. W akcji uczestniczyło 197 biegaczy od przedszkolaka po osoby dorosłe. Zwycięzcy otrzymali pamiątkowe medale, a każdy uczestnik słodką niespodziankę.



08 września 2018 r. odbyła się druga seria gier IV LIGI MŁODZIKÓW. Nasz zespół rozgrywał swój mecz na wyjeździe a jego przeciwnikiem była Wisłka Dobrzyń. Chłopcy nie ulegli presji i pokonali zespół gospodarzy 9:0.



09 września 2018 r. w Bydgoszczy, po raz drugi w tym sezonie, startował w rzucie oszczepem 600g Filip Panasiewicz zawodnik sekcji lekkoatletycznej UKS Skompensis. Wygrał mistrzostwa wojewódzkie, kwalifikując się do zawodów międzywojewódzkich. Na tych zawodach także wygrał i z szóstym rezultatem w Polsce 47,91m w swojej grupie wiekowej, zakwalifikował się do Mistrzostw Polski, które rozgrywane były w Bełchatowie 22 i 23 września 2018r. Tam w bardzo ciężkich warunkach pogodowych zajął 9 miejsce.



28 października 2018 r. siatkarki UKS Skompensis wzięły udział w Regionalnej Lidze Siatkówki Kobiet w Sompolnie, gdzie zdobyły II miejsce. Tego dnia nasze siatkarki przegrały z drużyną GKS Sompolno. 24 listopada dostały szansę na rewanż. Odbył się kolejny turniej ligowy. Nasze dziewczyny walczyły do samego końca. Mecze były bardzo wyrównane i wszystkie kończyły się tie - breakami. Nasze siatkarki zachowały zimną krew, wygrały wszystkie mecze i zajęły I miejsce.



W listopadzie 2018 r. korzystając z zaproszenia zaprzyjaźnionej drużyny Wisłki Dobrzyń nasi chłopcy z sekcji piłki nożnej brali udział w Halowym Turnieju Piłki Nożnej Młodzików. Drużyna zajęła V miejsce, najlepszym bramkarzem został zawodnik UKS Skompensis.



25 listopada 2018 r. w Hali Mistrzów we Włocławku odbył się halowy turniej piłki nożnej II LIDER WINTER CUP KIDS 2018 dla klubów z rocznika 2006 i młodszy. W turnieju wzięło udział 10 drużyn. Po wielogodzinnych zmaganiach nasi chłopcy wywalczyli II miejsce. Najlepszym zawodnikiem turnieju został zawodnik drużyny UKS Skompensis Skępe.



Mikołajkowy Turniej Piłki Nożnej Orlików Dobrzyń n/w. Chłopcy z sekcji piłki nożnej zajęli IV miejsce.



KALENDARIUM WYDARZEŃ SPORTOWYCH

II RAJD ROWEROWY W SKĘPEM

15 kwietnia 2018 r. odbył się w Skępem II Rajd Rowerowy. Zorganizowana impreza cieszyła się dużym zainteresowaniem. Znalazło się wielu sympatyków jazdy na dwóch kołach.

Łącznie w rajd wyruszyły 123 osoby, były to zarówno dzieci, młodzież, jak i dorośli.



TURNIEJ PIŁKI NOŻNEJ O PUCHAR RADY RODZICÓW SZKOŁY PODSTAWOWEJ IM. GUSTAWA ZIELIŃSKIEGO W SKĘPEM

28 kwietnia 2018 r. na kompleksie boisk Orlik 2012 odbył się Turniej Piłki Nożnej o Puchar Rady Rodziców Szkoły Podstawowej im. Gustawa Zielińskiego w Skępem dla dzieci lokalnej szkoły z klas 4-6. W turnieju wzięło udział 5 drużyn. Piłka nożna jest bardzo lubianą dyscypliną, dlatego dzieci chętnie uczestniczą w tego rodzaju zawodach, dopingowani bardzo mocno przez swoich rodziców i bliskich.



TURNIEJ PIŁKI SIATKOWEJ PLAŻOWEJ o Puchar UKS SKOMPENSIS

01 maja 2018 r. na plaży miejskiej odbył się Turniej Piłki Siatkowej Plażowej o Puchar UKS Skompensis dla mieszkańców Miasta i Gminy Skępe. Do turnieju przystąpiło 12 par. Tego typu zawody cieszą się dużym zainteresowaniem ze strony mieszkańców.



III BIEG KOZIÓŁKA

10 czerwca 2018 r. odbył się III Bieg Koziółka. Patronat nad tym sportowym wydarzeniem objął Burmistrz Miasta i Gminy Skępe. Do rywalizacji stanęło łącznie około 160 zawodników, którzy startowali z plaży miejskiej w Skępem, gdzie zlokalizowana była również meta wyścigu. Biegacze konkurowali ze sobą w 8 kategoriach wiekowych, najmłodszy mieli do pokonania 50 metrów, najstarsi aż 4 kilometry.



TURNIEJ SIATKÓWKI PLAŻOWEJ na rozpoczęcie wakacji

23 czerwca 2018 r. na plaży miejskiej odbył się Turniej Piłki Siatkowej Plażowej o Puchar Burmistrza Miasta i Gminy Skępe. Na turniej przybyło 15 par z pobliskich miejscowości jak również z samego Skępego. Piłka siatkowa plażowa jest bardzo lubianą i widowiskową dyscypliną dlatego dużo osób przybywa na takie wydarzenia sportowe biorąc czynny udział, a nawet z chęcią samego kibicowania.



NOCNY TURNIEJ SIATKÓWKI PLAŻOWEJ o Puchar Burmistrza z okazji Dni Skępego

30 czerwca 2018 r. odbył się Nocny Turniej Piłki Siatkowej Plażowej o Puchar Burmistrza Miasta i Gminy Skępe w ramach Dni Skępego. Turniej jest już rozgrywany od kilkunastu lat i cieszy się dużym zainteresowaniem zarówno przez zawodników jak i kibiców. W tym roku pomimo deszczowej pogody na zawody przybyło 17 par z naszych regionów jak również z odległych miejscowości.



TURNIEJ PIŁKI SIATKOWEJ MIKSTÓW o Puchar Burmistrza

04 sierpnia 2018 r. na plaży miejskiej odbył się Turniej Piłki Siatkowej Plażowej mikstów o Puchar Burmistrza Miasta i Gminy Skępe. Już trzeci rok z rzędu zawitało do nas 15 par damsko-męskich z całego województwa kujawsko-pomorskiego i nie tylko.



TURNIEJ PIŁKI SIATKOWEJ PLAŻOWEJ o Puchar UKS SKOMPENSIS

02 września 2018 r. na plaży miejskiej zgodnie z tradycją wieloletnią odbył się Turniej Piłki Siatkowej Plażowej o Puchar UKS Skompensis na zakończenie sezonu letniego dla mieszkańców gminy Skępe. Do turnieju zgłosiło się 13 par z całej gminy. Zawody cieszyły się dużym dopingiem ze strony przybyłych kibiców jak również samych zawodników.



I BIEG NIEPODLEGŁOŚCIOWY W SKĘPEM

11 listopada 2018 r. miłośnicy sportu zebrali się na parkingu przy Urzędzie Miasta i Gminy Skępe aby wziąć udział w I Biegu Niepodległościowym. Bieg miał charakter rekreacyjny. Trasa obejmowała około 4 km. Każdy uczestnik otrzymał pamiątkowy medal z rąk włodarza Skępego.



IV MIKOŁAJKOWY BIEG ULICZNY

9 grudnia 2018 r. odbył się IV Mikołajkowy Bieg Uliczny. Tegoroczna edycja odbywała się na parkingu przy Szkole Podstawowej w Skępe. Na starcie stanęło ok. 100 uczestników z terenu Miasta i Gminy Skępe, powiatu lipnowskiego, Rypina, Fabianek i okolic



VII. REALIZACJA UCHWAŁ RADY MIEJSKIEJ

Rada Miejska w Skępem liczy 15 radnych. Przy Radzie działają następujące stałe komisje:

VII kadencja w latach 2014-2018:

- Komisja Rewizyjna – 3 osoby
- Komisja Rozwoju Społeczno-Gospodarczego, Przestrzennego i Gospodarki Finansowej – 5 osób
- Komisja Oświaty, Kultury, Zdrowia i Sportu – 7 osób
- Komisja Rolnictwa, Ochrony Środowiska i Porządku Publicznego – 5 osób
- Komisja Budownictwa, Mienia Komunalnego i Usług – 11 osób

VIII kadencja w latach 2018-2023:

- Komisja Rewizyjna – 3 osoby
- Komisja Skarg, Wniosków i Petycji – 5 osób
- Komisja Rozwoju Społeczno-Gospodarczego, Przestrzennego i Gospodarki Finansowej – 7 osób
- Komisja Oświaty, Kultury, Zdrowia i Sportu – 5 osób
- Komisja Rolnictwa, Ochrony Środowiska i Porządku Publicznego – 8 osób
- Komisja Budownictwa, Mienia Komunalnego i Usług – 10 osób

W 2018 roku Rada Miejska w Skępem odbyła 14 posiedzeń sesji, na których podjęła ogółem 81 uchwał, w tym:

- 61 uchwał VII kadencji Rady
- 20 uchwał VIII kadencji Rady

Uchwały realizowały następujące działy i jednostki organizacyjne Urzędu Miasta i Gminy W Skępem:

I.	Dział Finansowo – Podatkowy	– 25 uchwał
II.	Dział Organizacyjny	– 20 uchwał
III.	Dział Oświaty, Kultury, Zdrowia i Sportu	– 6 uchwał
IV.	Dział Zamówień Publicznych i Funduszy Europejskich	– 5 uchwał
V.	Dział Pomocy Społecznej	– 6 uchwał
VI.	Dział Budownictwa i Planowania Przestrzennego	– 8 uchwał
VII.	Dział Gospodarki Wodno-kanalizacyjnej	– 1 uchwała
VIII.	Dział Gospodarki Komunalnej i Mieszaniowej	– 4 uchwały
IX.	Dział Leśnictwa i Ochrony Środowiska	– 3 uchwały
X.	Dział Spraw Obywatelskich i Działalności Gospodarczej	– 3 uchwały

Szczegółowy wykaz podjętych uchwał w poszczególnych działach przedstawia się następująco:

I. Dział Finansowo – Podatkowy:

Lp.	Numer uchwały	Data podjęcia	Tytuł uchwały	Przebieg realizacji
1.	XLII/274/2018	28.02.2018r.	zmieniająca uchwałę w sprawie uchwalenia budżetu Miasta i Gminy Skępe na rok 2018	Zmiany w budżecie umożliwiły przeprowadzenie przetargów i zawarcie umów. Wprowadzono aktualizacje planów finansowych.
2.	XLII/275/2018	28.02.2018r.	zmieniająca uchwałę w sprawie Wieloletniej Prognozy Finansowej Miasta i Gminy Skępe na lata 2018-2030	Dokonano aktualizacji wielkości prognozy finansów dostosowując je do aktualnie zaplanowanych kwot budżetu. Wprowadzono aktualizacje planów finansowych.
3.	XLIV/283/2018	27.03.2018r.	zmieniająca uchwałę w sprawie uchwalenia budżetu Miasta i Gminy Skępe na rok 2018	Wprowadzono aktualizacje dochodów i wydatków związanych z wykonywaniem zadań inwestycyjnych i bieżących potrzeb.
4.	XLIV/284/2018	27.03.2018r.	zmieniająca uchwałę w sprawie Wieloletniej Prognozy Finansowej Miasta i Gminy Skępe na lata 2018-2030	Dokonano aktualizacji wielkości prognozy finansów dostosowując je do aktualnie zaplanowanych kwot budżetu. Wprowadzono aktualizacje planów finansowych.
5.	XLV/293/2018	30.04.2018r.	zmieniająca uchwałę w sprawie uchwalenia budżetu Miasta i Gminy Skępe na rok 2018	Wprowadzono aktualizacje dochodów i wydatków związanych z wykonywaniem zadań inwestycyjnych i bieżących potrzeb.

6.	XLV/294/2018	30.04.2018r.	zmieniająca uchwałę w sprawie Wieloletniej Prognozy Finansowej Miasta i Gminy Skępe na lata 2018-2030	Dokonano aktualizacji wielkości prognozy finansów dostosowując je do aktualnie zaplanowanych kwot budżetu. Wprowadzono aktualizacje planów finansowych.
7.	XLVI/297/2018	28.06.2018r.	zmieniająca uchwałę w sprawie uchwalenia budżetu Miasta i Gminy Skępe na rok 2018	Zmiany związane z podpisanymi umowami. Wprowadzono aktualizacje dochodów i wydatków związanych z bieżącymi potrzebami.
8.	XLVI/298/2018	28.06.2018r.	zmieniająca uchwałę w sprawie Wieloletniej Prognozy Finansowej Miasta i Gminy Skępe na lata 2018-2030	Dokonano aktualizacji wielkości prognozy finansów dostosowując je do aktualnie zaplanowanych kwot budżetu. Wprowadzono aktualizacje planów finansowych.
9.	XLVI/302/2018	28.06.2018r.	w sprawie zatwierdzenia sprawozdania finansowego wraz ze sprawozdaniem z wykonania budżetu Miasta i Gminy Skępe za 2017 rok	Rada Miejska zatwierdziła sprawozdanie finansowe i sprawozdanie z wykonania budżetu Miasta i Gminy Skępe, co miało bezpośredni wpływ na udzielenie absolutorium Burmistrzowi za 2017 rok.
10.	XLVI/303/2018	28.06.2018r.	w sprawie absolutorium dla Burmistrza Miasta i Gminy Skępe za 2017 rok	Zostało udzielone absolutorium za 2017 rok Panu Piotrowi Wojciechowskiemu Burmistrzowi Miasta i Gminy Skępe.
11.	XLVII/305/2018	13.07.2018r.	zmieniająca uchwałę w sprawie uchwalenia budżetu Miasta i Gminy Skępe na rok 2018	Zmiany związane z podpisanymi umowami i otrzymanymi dofinansowaniami. Wprowadzono aktualizacje dochodów i wydatków związanych z bieżącymi potrzebami.

12.	XLVII/306/2018	13.07.2018r.	zmieniająca uchwałę w sprawie Wieloletniej Prognozy Finansowej Miasta i Gminy Skępe na lata 2018-2030	Dokonano aktualizacji wielkości prognozy finansów dostosowując je do aktualnie zaplanowanych kwot budżetu. Wprowadzono aktualizacje planów finansowych.
13.	XLVIII/308/2018	28.08.2018r.	zmieniająca uchwałę w sprawie uchwalenia budżetu Miasta i Gminy Skępe na rok 2018	Wprowadzono aktualizacje dochodów i wydatków związanych z wykonywaniem zadań inwestycyjnych i bieżących potrzeb.
14.	XLVIII/309/2018	28.08.2018r.	zmieniająca uchwałę w sprawie Wieloletniej Prognozy Finansowej Miasta i Gminy Skępe na lata 2018-2030	Dokonano aktualizacji wielkości prognozy finansów dostosowując je do aktualnie zaplanowanych kwot budżetu. Wprowadzono aktualizacje planów finansowych.
15.	XLIX/316/2018	12.09.2018r.	zmieniająca uchwałę w sprawie uchwalenia budżetu Miasta i Gminy Skępe na rok 2018	Zmiany związane z podpisanymi umowami. Wprowadzono aktualizacje dochodów i wydatków związanych z bieżącymi potrzebami.
16.	XLIX/317/2018	12.09.2018r.	zmieniająca uchwałę w sprawie Wieloletniej Prognozy Finansowej Miasta i Gminy Skępe na lata 2018-2030	Dokonano aktualizacji wielkości prognozy finansów dostosowując je do aktualnie zaplanowanych kwot budżetu. Wprowadzono aktualizacje planów finansowych.
17.	L/322/2018	11.10.2018r.	zmieniająca uchwałę w sprawie uchwalenia budżetu Miasta i Gminy Skępe na rok 2018	Zmiany związane z podpisanymi umowami. Wprowadzono aktualizacje planów finansowych.
18.	L/323/2018	11.10.2018r.	zmieniająca uchwałę w sprawie Wieloletniej Prognozy Finansowej Miasta i Gminy Skępe na lata 2018-2030	Dokonano aktualizacji wielkości prognozy finansów dostosowując je do aktualnie zaplanowanych kwot budżetu. Wprowadzono aktualizacje planów finansowych.

19.	LI/327/2018	14.11.2018r.	zmieniająca uchwałę w sprawie uchwalenia budżetu Miasta i Gminy Skępe na rok 2018	Zmiany związane z podpisanymi umowami. Wprowadzono aktualizacje dochodów i wydatków związanych z bieżącymi potrzebami.
20.	LI/328/2018	14.11.2018r.	zmieniająca uchwałę w sprawie Wieloletniej Prognozy Finansowej Miasta i Gminy Skępe na lata 2018-2030	Dokonano aktualizacji wielkości prognozy finansów dostosowując je do aktualnie zaplanowanych kwot budżetu. Wprowadzono aktualizacje planów finansowych.
21.	LI/329/2018	14.11.2018r.	w sprawie obniżenia średniej ceny skupu żyta stanowiącej podstawę wymiaru podatku rolnego na 2019 rok	Podstawą do obliczenia podatku rolnego w 2019 roku będzie średnia cena skupu żyta wynosząca 54,36 zł za 1 dt. – uchwała realizowana w ciągu całego roku 2019.
22.	III/11/2018	28.12.2018r.	zmieniająca uchwałę w sprawie uchwalenia budżetu Miasta i Gminy Skępe na rok 2018	Wprowadzono aktualizacje dochodów i wydatków związanych z wykonywaniem zadań inwestycyjnych i bieżących potrzeb.
23.	III/12/2018	28.12.2018r.	zmieniająca uchwałę w sprawie Wieloletniej Prognozy Finansowej Miasta i Gminy Skępe na lata 2018-2030	Dokonano aktualizacji wielkości prognozy finansów dostosowując je do aktualnie zaplanowanych kwot budżetu. Wprowadzono aktualizacje planów finansowych.
24.	III/16/2018	28.12.2018r.	w sprawie uchwalenia budżetu Miasta i Gminy Skępe na 2019 rok	Budżet dla Miasta i Gminy Skępe na 2019 rok został uchwalony i będzie realizowany w ciągu całego roku 2019.

25.	III/17/2018	28.12.2018r.	w sprawie uchwalenia Wieloletniej Prognozy Finansowej Miasta i Gminy Skępe na lata 2019-2032	Wieloletnia Prognoza Finansowa Miasta i Gminy Skępe na lata 2019-2032 została uchwalona i będzie realizowana od 2019 roku.
-----	-------------	--------------	--	--

II. Dział Organizacyjny:

Lp.	Numer uchwały	Data podjęcia	Tytuł uchwały	Przebieg realizacji
1.	XLI/269/2018	25.01.2018r.	zmieniająca postanowienie Nr 11/2012 Komisarza Wyborczego we Włocławku z dnia 4 grudnia 2012r. w sprawie podziału Miasta i Gminy Skępe na okręgi wyborcze	W związku z koniecznością zmiany nazwy ulicy w Skępem, zmianie w uchwale uległ opis granicy okręgu wyborczego Nr 2 poprzez wprowadzenie nazwy ulicy Mikołaja Kościeleckiego, w zamian za ulicę 21 Stycznia.
2.	XLI/270/2018	25.01.2018r.	zmieniająca uchwałę w sprawie obwodów głosowania	W związku z koniecznością zmiany nazwy ulicy w Skępem, zmianie w uchwale uległ opis granicy obwodu głosowania Nr 8 poprzez wprowadzenie nazwy ulicy Mikołaja Kościeleckiego, w zamian za ulicę 21 Stycznia.
3.	XLI/272/2018	25.01.2018r.	w sprawie przyjęcia planu pracy Komisji Rewizyjnej na 2018 rok	Komisja Rewizyjna w 2018 roku działała na podstawie przyjętego planu pracy.

4.	XLII/276/2018	28.02.2018r.	w sprawie okręgów wyborczych	Rada gminy dokonała podziału na okręgi wyborcze, ich granice i numery oraz liczbę radnych wybieranych w każdym okręgu na potrzeby wyborów samorządowych 2018 roku.
5.	XLIII/281/2018	21.03.2018r.	w sprawie obwodów głosowania	Rada gminy dokonała podziału gminy na stałe obwody głosowania ustalając ich numery, granice i siedziby obwodowych komisji wyborczych na potrzeby wyborów samorządowych 2018 roku.
6.	XLVI/299/2018	28.06.2018r.	zmieniająca uchwałę w sprawie powołania Komisji Rewizyjnej i ustalenia jej składu osobowego	Z powodu zrzeczenia się mandatu przez radnego Rady Miejskiej powstał wakat na członka Komisji Rewizyjnej. Uchwałą na to stanowisko został powołany radny Janusz Kozłowski.
7.	XLVIII/312/2018	28.08.2018r.	w sprawie wyrażenia zgody na przystąpienie Miasta i Gminy Skępe do projektu pn. "Rozwój kompetencji cyfrowych mieszkańców Miasta i Gminy Skępe"	Miasto i Gmina Skępe przystąpiło do projektu i są realizowane szkolenia dla mieszkańców w ramach rozwoju kompetencji cyfrowych społeczeństwa – Projekt będzie realizowany do 30 czerwca 2019 roku.
8.	XLIX/319/2018	12.09.2018r.	w sprawie Statutu Miasta i Gminy Skępe	Statut został opracowany na podstawie znowelizowanej ustawy o samorządzie gminnym.
9.	XLIX/320/2018	12.09.2018r.	w sprawie rozpatrzenia skargi na Burmistrza	Skarga została uznana za bezzasadną. Uchwała została przekazana zainteresowanym stronom.

10.	L/324/2018	11.10.2018r.	zmieniająca uchwałę w sprawie Statutu Miasta i Gminy Skępe	Do statutu zostały naniesione uwagi Wydziału Nadzoru i Kontroli Wojewody. Statut wszedł w życie z dniem zaprzysiężenia Rady Miejskiej w Skępem VIII kadencji.
11.	I/1/2018	22.11.2018r.	w sprawie wyboru Przewodniczącego Rady Miejskiej w Skępem	Na Przewodniczącego Rady Miejskiej w Skępem VIII kadencji został wybrany Radny Pan Janusz Kozłowski.
12.	I/2/2018	22.11.2018r.	w sprawie wyboru Wiceprzewodniczącego Rady Miejskiej w Skępem	Na Wiceprzewodniczącego Rady Miejskiej w Skępem VIII kadencji został wybrany Radny Pan Ryszard Szewczyk.
13.	II/3/2018	05.12.2018r.	w sprawie powołania Komisji Rewizyjnej i ustalenia jej składu osobowego	Został powołany 3-osobowy skład Komisji Rewizyjnej na 5-letnią kadencję – skład osobowy określa uchwała.
14.	II/4/2018	05.12.2018r.	w sprawie wyboru Przewodniczącego Komisji Rewizyjnej Rady Miejskiej	Na Przewodniczącego Komisji Rewizyjnej Rady Miejskiej został wybrany Radny Roman Targański na 5-letnią kadencję.
15.	II/5/2018	05.12.2018r.	w sprawie powołania Komisji Skarg, Wniosków i Petycji i ustalenia jej składu osobowego	Został powołany 5-osobowy skład Komisji Skarg, Wniosków i Petycji na 5-letnią kadencję – skład osobowy określa uchwała.
16.	II/6/2018	05.12.2018r.	w sprawie ustalenia składu osobowego stałych komisji Rady Miejskiej	Zostały powołane stałe komisje Rady Miejskiej w Skępem na 5-letnią kadencję, w składzie określonym w uchwale.

17.	II/7/2018	05.12.2018r.	zmieniająca uchwałę w sprawie diet oraz zwrotu kosztów podróży służbowych radnych Rady Miejskiej w Skępem	Została ustalona wysokość diet radnych, które będą realizowane w ciągu 5-letniej kadencji.
18.	II/8/2018	05.12.2018r.	w sprawie wynagrodzenia burmistrza	Zostało ustalone wynagrodzenie Burmistrza w wysokości określonej w uchwale.
19.	III/13/2018	28.12.2018r.	w sprawie rozpatrzenia skargi na działalność kierownika gminnej jednostki organizacyjnej	Skarga została uznana za bezzasadną. Uchwała została przekazana zainteresowanym stronom.
20.	III/20/2018	28.12.2018r.	w sprawie wyznaczenia przedstawicieli Miasta i Gminy Skępe do Stowarzyszenia Gmin Ziemi Dobrzyńskiej w kadencji 2019-2024	Zostali wyznaczeni przedstawiciele Miasta i Gminy Skępe do Stowarzyszenia Gmin Ziemi Dobrzyńskiej na 5-letnią kadencję: Pani Aleksandra Ruszkowska i Pani Bożena Ciesielska.

III. Dział Oświaty, Kultury, Zdrowia i Sportu

Lp.	Numer uchwały	Data podjęcia	Tytuł uchwały	Przebieg realizacji
1.	XLI/273/2018	25.01.2018r.	w sprawie ustalania trybu udzielania i rozliczania dotacji dla placówek wychowania przedszkolnego dla których Miasto i Gmina Skępe jest organem rejestrującym	Uchwała została ogłoszona w Dzienniku Urzędowym Województwa Kujawsko-Pomorskiego.
2.	XLII/279/2018	28.02.2018r.	w sprawie zmiany uchwały Nr XLI/273/2018 z dnia 25 stycznia 2018 roku w sprawie ustalania trybu udzielania i rozliczania dotacji dla placówek wychowania przedszkolnego dla których Miasto i Gmina Skępe jest organem rejestrującym	W uchwale uległ zmianie termin wejścia w życie. Uchwała została ogłoszona w Dzienniku Urzędowym Województwa Kujawsko-Pomorskiego.
3.	XLIV/289/2018	27.03.2018r.	w sprawie ustalenia trybu udzielania i rozliczania dotacji dla placówek wychowania przedszkolnego dla których Miasto i Gmina Skępe jest organem rejestrującym	W uchwale uległ zmianie termin wejścia w życie i dołączono wzór rocznego rozliczenia dotacji w formie załącznika. Uchwała została ogłoszona w Dzienniku Urzędowym Województwa Kujawsko-Pomorskiego i była realizowana w ciągu roku.
4.	XLIV/290/2018	27.03.2018r.	w sprawie określenia wysokości opłat za korzystanie z wychowania przedszkolnego w przedszkolach publicznych, dla których	Przedszkola publiczne prowadzone przez Miasto i Gminę Skępe zapewniają bezpłatne nauczanie i opiekę przez 5 godzin dziennie. Za każdą kolejną

			organem prowadzącym jest Miasto i Gmina Skępe	godzinę ustala się opłatę 1zł dla uczniów do końca roku szkolnego w roku kalendarzowym, w którym kończą 6 lat.
5.	XLVI/304/2018	28.06.2018	w sprawie zawarcia porozumienia międzygminnego	Podjęcie uchwały umożliwiło zawarcie porozumienia pomiędzy Miastem i Gminą Skępe, Miastem i Gminą Dobrzyń nad Wisłą, Gminą Chrostkowo, Gminą Tuchowo i Gminą Wielgie oraz złożenie wniosku o dofinansowanie na zakup wyposażenia dla placówek oświatowych, kształcenie nauczycieli i dodatkowe zajęcia dla dzieci.
6.	XLVIII/314/2018	28.08.2018r.	zmieniająca uchwałę w sprawie określenia tygodniowego obowiązkowego wymiaru zajęć dla dyrektorów i wicedyrektorów placówek oświatowych, nauczycieli, którym powierzono stanowiska kierownicze oraz pedagoga szkolnego, psychologa, logopedy, doradcy zawodowego na terenie Miasta i Gminy Skępe i nauczycieli realizujących w ramach stosunku pracy obowiązki określone dla stanowisk o różnym tygodniowym obowiązkowym wymiarze godzin	Zmiany dotyczące tygodniowego obowiązkowego wymiaru godzin zajęć zostały wymuszone zmianą w Karcie Nauczyciela.

IV. Dział Zamówień Publicznych i Funduszy Europejskich

Lp.	Numer uchwały	Data podjęcia	Tytuł uchwały	Przebieg realizacji
1.	XLIII/280/2018	21.03.2018r.	w sprawie zmiany uchwały Nr XXXVIII/245/2017 Rady Miejskiej w Skępem z dnia 6 listopada 2017 roku w sprawie przyjęcia Programu Rewitalizacji Miasta i Gminy Skępe na lata 2016-2022	Uchwała Nr XXXVIII/245/2017 została przekazana do Urzędu Marszałkowskiego celem przeprowadzenia oceny. Aktualny Program został ujednolicony, uzupełniony i rozszerzony o treści wskazane przez ekspertów. Pozytywna ocena Programu umożliwi ubieganie się o dofinansowanie ze środków zewnętrznych zadań ujętych w Programie.
2.	XLVI/301/2018	28.06.2018r.	w sprawie ogłoszenia zasad postępowania w sprawach udzielania dotacji celowych, o których mowa w art. 22 ustawy o bezpieczeństwie osób przebywających na obszarach wodnych	Uchwała pozwala na odstąpienie od otwartego konkursu ofert oraz ustala zasady postępowania przy udzielaniu dotacji celowych podmiotom w niej wskazanym.
3.	XLVII/307/2018	13.07.2018	w sprawie zmiany uchwały Nr XXXVIII/245/2017 Rady Miejskiej w Skępem z dnia 6 listopada 2017 r. w sprawie przyjęcia Programu Rewitalizacji Miasta i Gminy Skępe na lata 2016-2022	Uchwała Nr XLIII/280/2018 zmieniająca uchwałę Nr XXXVIII/245/2017 została przekazana do Urzędu Marszałkowskiego celem przeprowadzenia oceny. Aktualny Program został ujednolicony, uzupełniony i rozszerzony o treści wskazane przez ekspertów podczas drugiej oceny. Pozytywna ocena Programu umożliwi ubieganie się o dofinansowanie ze środków zewnętrznych zadań ujętych w Programie.

4.	XLVIII/313/2018	28.08.2018r.	w sprawie zawarcia porozumienia z Oddziałem Wojewódzkim Związku Ochotniczych Straży Pożarnych Rzeczypospolitej Polskiej województwa kujawsko-pomorskiego	Dzięki zawarciu porozumienia, przy wkładzie własnym Miasta i Gminy Skępe będzie możliwa wspólna realizacja projektu, w ramach którego zostanie zakupiony sprzęt dla jednostek ochotniczych Straży Pożarnych działających w KSRG.
5.	XLVIII/315/2018	28.08.2018r.	w sprawie zmiany uchwały Nr XXXVIII/245/2017 Rady Miejskiej w Skępem z dnia 6 listopada 2017 r. w sprawie przyjęcia Programu Rewitalizacji Miasta i Gminy Skępe na lata 2016-2022	Uchwała Nr XXXVIII/245/2017 zmieniona uchwałą Nr XLIII/280/2018 i uchwałą Nr XLVII/307/2018 została przekazana do Urzędu Marszałkowskiego celem przeprowadzenia oceny. Aktualny Program został ujednolicony, uzupełniony i rozszerzony o treści wskazane przez ekspertów podczas trzeciej oceny. Pozytywna ocena Programu umożliwi ubieganie się o dofinansowanie ze środków zewnętrznych zadań ujętych w Programie.

V. Dział Pomocy Społecznej

Lp.	Numer uchwały	Data podjęcia	Tytuł uchwały	Przebieg realizacji
1.	XLI/282/2018	27.03.2018r.	zmieniająca uchwałę w sprawie uchwalenia Gminnego Programu Profilaktyki i Rozwiązywania Problemów Alkoholowych dla Miasta i Gminy Skępe na 2018 rok oraz Gminnego Programu Przeciwdziałania Narkomanii na rok 2018 dla Miasta i Gminy Skępe	Uległ zwiększeniu plan wydatków, w związku z włączeniem niewykorzystanych środków za rok 2017.

2.	L/321/2018	11.10.2018r.	zmieniająca uchwałę w sprawie uchwalenia Gminnego Programu Profilaktyki i Rozwiązywania Problemów Alkoholowych dla Miasta i Gminy Skępe na 2018 rok oraz Gminnego Programu Przeciwdziałania Narkomanii na rok 2018 dla Miasta i Gminy Skępe	Zmieniono plan wydatków w programie, z uwagi na zwiększone wydatki związane z wyposażeniem świetlicy środowiskowej w Lubówcu. Uchwała weszła w życie z dniem podjęcia.
3.	III/14/2018	28.12.2018r.	w sprawie ustalenia szczegółowych zasad ponoszenia odpłatności za pobyt w ośrodkach wsparcia i mieszkaniach chronionych	Uchwała określa zasady ponoszenia odpłatności za pobyt w ośrodkach wsparcia i mieszkaniach chronionych dla osób pozbawionych schronienia, w tym dla osób bezdomnych i wchodzi w życie po 14 dnia od ogłoszenia w Dzienniku Urzędowym Województwa Kujawsko-Pomorskiego.
4.	III/15/2018	28.12.2018r.	w sprawie uchwalenia Gminnego Programu Profilaktyki i Rozwiązywania Problemów Alkoholowych dla Miasta i Gminy Skępe na 2019 rok oraz Gminnego Programu Przeciwdziałania Narkomanii na rok 2019 dla Miasta i Gminy Skępe	Program został opracowany zgodnie z najnowszymi rekomendacjami Państwowej Agencji RPA na 2019r. i przyjęty przez Radę Miejską w Skępem, jednak Rozstrzygnięciem Nadzorczym Nr 17/2019 z dnia 6 lutego 2019 roku uchwała została unieważniona przez Wojewodę Kujawsko-Pomorskiego.
5.	III/18/2018	28.12.2018r.	w sprawie podwyższenia kryterium dochodowego uprawniającego do udzielenia wsparcia w ramach wieloletniego rządowego programu „Posiłek w szkole i w domu” na lata 2019 – 2023	Uchwała została podjęta w związku z wejściem w życie z dniem 1 stycznia 2019 roku wieloletniego rządowego programu „Posiłek w szkole i w domu”. Kryterium dochodowe zostało podwyższone do 150%.

6.	III/19/2018	28.12.2018r.	w sprawie określenia zasad zwrotu wydatków w zakresie wsparcia w formie posiłku albo świadczenia rzeczowego w postaci produktów żywnościowych dla osób objętych wieloletnim programem rządowym „Posiłek w szkole i w domu” na lata 2019 – 2023	Uchwała określa zasady zwrotu wydatków w zakresie wsparcia w formie posiłku albo świadczenia rzeczowego w postaci produktów żywnościowych i wchodzi w życie z dniem 1 stycznia 2019 roku.
-----------	-------------	--------------	--	---

VI. Dział Budownictwa i Planowania Przestrzennego

Lp.	Numer uchwały	Data podjęcia	Tytuł uchwały	Przebieg realizacji
1.	XXLI/271/2018	25.01.2018r.	w sprawie uzgodnienia projektu uchwały Sejmiku Województwa Kujawsko – Pomorskiego dotyczącej obszaru chronionego Krajobrazu Jezioro Skępskie	Rada Miejska negatywnie zaopiniowała projekt uchwały Nr XXXVIII/649/17 Sejmiku Województwa Kujawsko-Pomorskiego w sprawie Obszaru Chronionego Krajobrazu Jezioro Skępskie.
2.	XLIV/285/2018	27.03.2018r.	w sprawie nabycia na rzecz Miasta i Gminy Skępe nieruchomości gruntowych	Działki (nr ew. 368/5 i 368/8) położona w miejscowości Likiec są przeznaczone na poszerzenie pasa drogowego – w trakcie realizacji.
3.	XLIV/286/2018	27.03.2018r.	w sprawie nabycia na rzecz Miasta i Gminy Skępe nieruchomości gruntowej	Uchwała zrealizowana – nabycie na podstawie Aktu Notarialnego Nr 2548/2018 z dnia 17.04.2018r.
4.	XLIV/287/2018	27.03.2018r.	w sprawie nabycia na rzecz Miasta i Gminy Skępe nieruchomości gruntowej	Uchwała zrealizowana – nabycie na podstawie Aktu Notarialnego Nr 5395/2019 z dnia 24.07.2018r.

5.	XLIV/288/2018	27.03.2018r.	w sprawie wyrażenia zgody na zbycie w trybie bezprzetargowym nieruchomości gruntowej	Uchwała uchylona.
6.	XLIV/291/2018	27.03.2018r.	w sprawie uzgodnienia projektu uchwały Sejmiku Województwa Kujawsko – Pomorskiego dotyczącej Obszaru Chronionego Krajobrazu Jezioro Skępskie	Rada Miejska pozytywnie zaopiniowała projekt uchwały Nr XXXVIII/649/17 Sejmiku Województwa Kujawsko-Pomorskiego w sprawie Obszaru Chronionego Krajobrazu Jezioro Skępskie.
7.	XLV/295/2018	30.04.2018r.	w sprawie nabycia na rzecz Miasta i Gminy Skępe nieruchomości gruntowej	W związku z podjęciem uchwały, został nabyty na rzecz Miasta i Gminy Skępe budynek po byłym Posterunku Policji – Akt Notarialny Nr 6304/2018 z dnia 27.08.2018r.
8.	XLV/296/2018	30.04.2018r.	w sprawie wyrażenia zgody na zbycie nieruchomości gruntowej	Działka (nr ew. 3/65) położona w miejscowości Wólka nie może być zagospodarowana jako odrębna nieruchomość, dlatego może być sprzedana. Uchwała zrealizowana – zbycie na podstawie Aktu Not. Nr 4870/2018 z dnia 11.07.2018r.

VII. Dział Gospodarki Wodno-kanalizacyjnej

Lp.	Numer uchwały	Data podjęcia	Tytuł uchwały	Przebieg realizacji
1.	L/326/2018	11.10.2018r.	w sprawie przyjęcia projektu Regulaminu dostarczania wody i odprowadzania ścieków na terenie Miasta i Gminy Skępe	Projekt regulaminu został przekazany do zaopiniowania Dyrektorowi Regionalnego Zarządu Gospodarki Wodnej Państwowego Gospodarstwa Wodnego Wody Polskie w Gdańsku i został zaopiniowany negatywnie.

VIII. Dział Gospodarki Komunalnej i Mieszkaniowej

Lp.	Numer uchwały	Data podjęcia	Tytuł uchwały	Przebieg realizacji
1.	XLII/277/2018	28.02.2018	w sprawie przyjęcia Programu opieki nad zwierzętami bezdomnymi oraz zapobiegania bezdomności zwierząt na terenie Miasta i Gminy Skępe w 2018r.	Program opieki nad zwierzętami bezdomnymi oraz zapobiegania bezdomności jest uchwalany każdego roku i jest realizowany w trakcie trwania całego roku.
2.	XLIV/292/2018	27.03.2018r.	zmieniająca uchwałę w sprawie przyjęcia Programu opieki nad zwierzętami bezdomnymi oraz zapobiegania bezdomności zwierząt na terenie Miasta i Gminy Skępe w 2018r.	W uchwale zastały uwzględnione zastrzeżenia organu nadzorującego do uchwały Nr XLII/277/2018 w §§ 14 i 15. Uchwała była realizowana w trakcie trwania roku.

3.	XLVI/300/2018	28.06.2018r.	w sprawie wyrażenia zgody na utworzenie miejsc okazjonalnie wykorzystywanych do kąpieli na terenie Miasta i Gminy Skępe w 2018 roku	W uchwale zawarto wykaz miejsc okazjonalnie wykorzystywanych do kąpieli na terenie Miasta i Gminy Skępe w okresie nieprzekraczającym 30 dni kalendarzowych w 2018 roku, w terminach wskazanych w uchwale. Uchwała została pozytywnie zaopiniowana przez jednostki do tego zobowiązane.
4.	XLIX/320/2018	12.09.2018r.	w sprawie wyrażenia zgody na zawarcie kolejnej umowy dzierżawy lokalu użytkowego z dotychczasowym dzierżawcą, której przedmiotem jest ten sam lokal, stanowiący własność Miasta i Gminy Skępe	Zgodnie z uchwałą została zawarta kolejna umowa dzierżawy już użytkowanego lokalu, usytuowanego na Rynku w Skępem, na 3 lata.

IX. Dział Leśnictwa i Ochrony Środowiska

Lp.	Numer uchwały	Data podjęcia	Tytuł uchwały	Przebieg realizacji
1.	XLII/278/2018	28.02.2018r.	w sprawie określenia zasad udzielania dotacji celowej na finansowanie ograniczenia niskiej emisji poprzez wymianę źródeł ciepła zasilanych paliwami stałymi w budynkach mieszkalnych na terenie Miasta i Gminy Skępe	Uchwała określa kto i na jakich zasadach może ubiegać się o dofinansowanie wymiany systemów grzewczych na systemy proekologiczne. W ramach dofinansowania wymieniono piece w 10 gospodarstwach domowych.

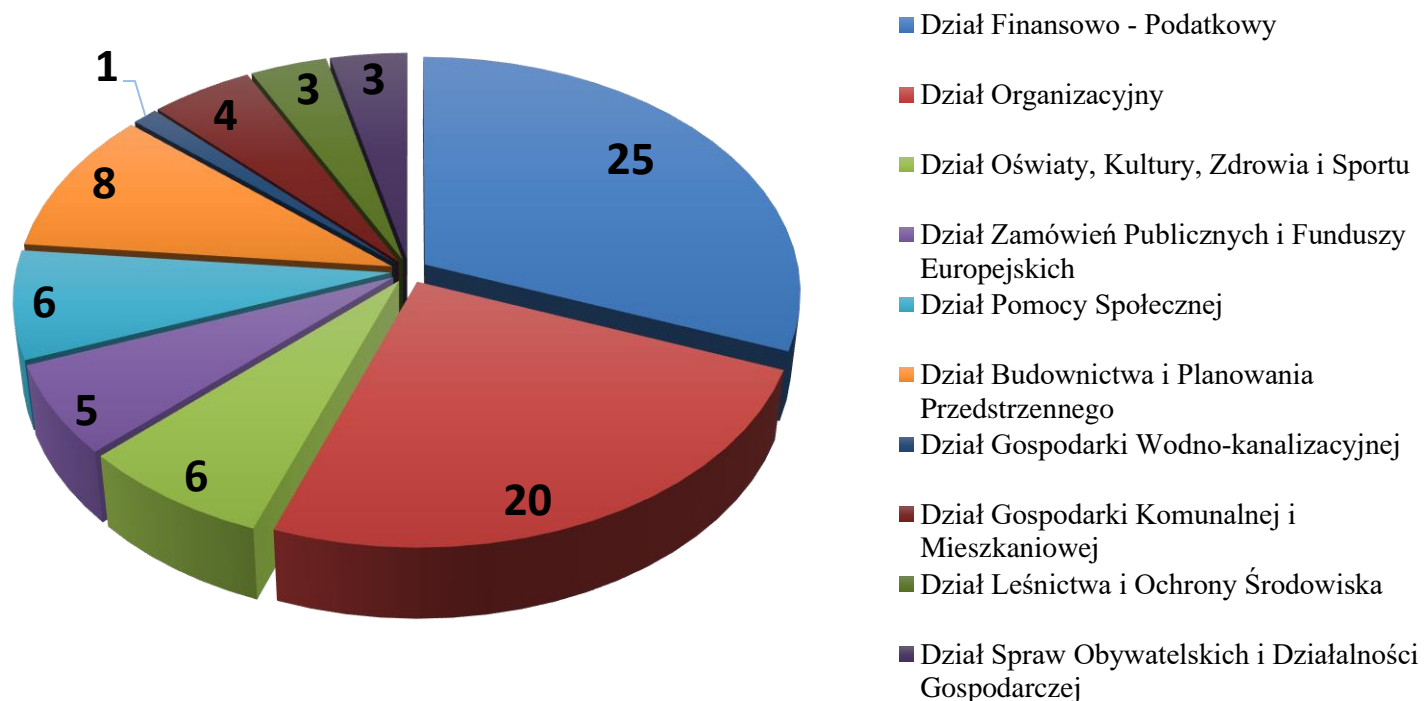
2.	II/9/2018	05.12.2018r.	w sprawie uchwalenia „Rocznego programu współpracy Miasta i Gminy Skępe z organizacjami pozarządowymi i podmiotami o których mowa w art. 3 ust. 3 ustawy z dnia 24 kwietnia 2003 r. o działalności pożytku publicznego i o wolontariacie na rok 2019”	Podjęta uchwała upoważnia Burmistrza do ogłoszenia, przeprowadzenia i rozstrzygnięcia otwartych konkursów ofert na realizację w 2019 roku określonych w programie zadań i zawierania umów.
3.	II/10/2018	05.12.2018r.	w sprawie przyjęcia „Programu usuwania wyrobów zawierających azbest z terenu Gminy Skępe na lata 2018 – 2032”	W 2018 roku została przeprowadzona inwentaryzacja wyrobów zawierających azbest na terenie gminy Skępe i na jej podstawie opracowany program usuwania tych wyrobów wraz z aspektami finansowymi. Program został wdrożony do realizacji.

X. Dział Spraw Obywatelskich i Działalności Gospodarczej

Lp.	Numer uchwały	Data podjęcia	Tytuł uchwały	Przebieg realizacji
1.	XLVIII/310/2018	28.08.2018r.	w sprawie maksymalnej liczby zezwoleń na sprzedaż napojów alkoholowych na terenie Miasta i Gminy Skępe oraz zasad usytuowania na terenie Miasta i Gminy Skępe miejsc sprzedaży i podawania napojów alkoholowych	Podjęcie uchwały wynika z potrzeby realizacji obowiązujących przepisów o wychowaniu w trzeźwości i przeciwdziałaniu alkoholizmowi. Uchwała wymienia maksymalną liczbę zezwoleń dla poszczególnych napojów alkoholowych.

2.	XLVIII/311/2018	28.08.2018r.	w sprawie odstępstwa od zakazu spożywania napojów alkoholowych w miejscach publicznych	Na terenie Miasta i Gminy Skępe wskazano następujące miejsca objęte odstępstwem od zakazu spożywania alkoholu: plaża miejska w Skępem, budynki OSP i świetlice wiejskie wraz z przyległym terenem – wyłącznie podczas trwania imprez kulturalnych, uroczystości i imprez okolicznościowych.
3.	L/325/2018	11.10.2018r.	Skępe miejsc sprzedaży i podawania napojów alkoholowych zmieniająca uchwałę w sprawie maksymalnej liczby zezwoleń na sprzedaż napojów alkoholowych na terenie Miasta i Gminy Skępe oraz zasad usytuowania na terenie Miasta i Gminy	Został uchylony §4 wcześniejszej uchwały ponieważ rada gminy nie jest właściwym organem do wydawania jednorazowych zezwoleń na sprzedaż napojów alkoholowych. Uchwała weszła w życie po 14 dniach od dnia ogłoszenia w Dzienniku Urzędowym Województwa Kujawsko-Pomorskiego.

Ilość podjętych uchwał w zależności od działu



VIII. WSPÓŁPRACA ZE SPOŁECZNOŚCIAMI SAMORZĄDOWYMI

1. Realizacja zadań w ramach współpracy z organizacjami pozarządowymi

Działając na podstawie art. 11 oraz art. 13 ustawy z dnia 24 kwietnia 2003 r. o działalności pożytku publicznego i o wolontariacie (Dz. U. z 2018r., poz. 450, z późn. zm.), oraz zarządzenia Burmistrza Miasta i Gminy Skępe Nr 4/2018 z dnia 18 stycznia 2018 r. w sprawie ogłoszenia otwartego konkursu ofert na realizację zadań publicznych w 2018 r., oraz § 9 uchwały Nr XVII/150/2012 Rady Miejskiej w Skępem z dnia 31 sierpnia 2012r. w sprawie określenia warunków i trybu finansowania rozwoju sportu w Mieście i Gminie Skępe, Burmistrz Miasta i Gminy Skępe w dniu 18 stycznia 2018 roku ogłosił otwarty konkurs ofert na wykonanie zadań publicznych w roku 2018 w zakresie:

- wspierania i upowszechniania kultury fizycznej i sportu,
- ochrony zwierząt.

W 2018 r. na realizację działań w zakresie jak wyżej przeznaczono środki finansowe w wysokości 35.000,00- zł, z podziałem wg. tabeli poniżej:

Lp.	Nazwa zadania	Planowane wydatki w 2018 roku
1.	Upowszechnianie i rozwój kultury fizycznej i sportu wśród dzieci i młodzieży	30 000,00
2.	Ochrona zwierząt	5 000,00

W dniu 18 stycznia 2018 r. zarządzeniem Nr 5/2018 Burmistrz Miasta i Gminy w Skępem powołał komisję konkursowa ds. opiniowania ofert w zakresie ww. zadań publicznych. Ogłoszenie w sprawie otwartego konkursu ofert oraz zarządzenie w sprawie powołania komisji konkursowej opublikowano poprzez zamieszczenie ich w Biuletynie Informacji Publicznej oraz na tablicy ogłoszeń Urzędu Miasta i Gminy Skępe.

W przewidzianym terminie składania ofert, tj. do 19 lutego 2018 r., do godz. 15⁰⁰ wpłynęły dwie oferty:

1. Uczniowski Klub Sportowy „SKOMPENSIS” z siedzibą w Skępem, ul. Al. 1-go Maja 89
2. Fundacja dla zwierząt „TIM – TROSKA I MIŁOŚĆ”, ul. Św. Józefa 2/6, 87 – 100 Toruń –
Dom tymczasowy dla zwierząt bezdomnych w Ławiczkach.

Ww. oferty spełniły warunki formalne wymagane od oferentów i zostały dopuszczone do oceny merytorycznej. Burmistrz Miasta i Gminy w Skępem na wniosek komisji konkursowej zaakceptował oferty i przyznał ww. organizacjom dotację na realizację zadań w wysokości:

1. Uczniowski Klub Sportowy „SKOMPENSIS” – dotacja w wysokości 30 000,00 zł.
2. Fundacja dla zwierząt „TIM – TROSKA I MIŁOŚĆ” – dotacja w wysokości 5 000,00 zł.

Wybór ofert został dokonany w ciągu 14 dni od upływu terminu na składanie ofert, tj. w dniu 22.02.2018 r.

Wyniki konkursu zostały podane do publicznej wiadomości w dniu 22.02.2018 r. poprzez ogłoszenie w Biuletynie Informacji Publicznej oraz na tablicy ogłoszeń Urzędu Miasta i Gminy w Skępem.

W dniu 7 marca 2018 r. podpisano następujące umowy o wsparcie realizacji zadań publicznych:

1. Uczniowski Klub Sportowy „SKOMPENSIS” – umowa nr 2/03/2018.
2. Fundacja dla zwierząt „TIM - TROSKA I MIŁOŚĆ” – umowa nr 1/03/2018.

W ciągu 30 dni od dnia podpisania umów przekazano ww. środki finansowe.

Podmioty dotowane złożyły sprawozdania końcowe z wykonania zadania w terminie oraz rozliczyły przyznane środki budżetowe wg. tabeli poniżej:

Lp.	Podmioty dotowane	Przyznana kwota dotacji	Wykorzystana kwota dotacji	Kwota do zwrotu
1.	Uczniowski Klub Sportowy „SKOMPENSIS”	30 000,00	30 000,00	0,00
2.	Fundacja dla zwierząt „TIM – TROSKA I MIŁOŚĆ”	5 000,00	5 000,00	0,00
	Razem	35 000,00	35 000,00	0,00

2. Współpraca z jednostkami OSP

W Mieście i Gminie Skępe funkcjonuje 9 jednostek Ochotniczych Straży Pożarnych. 4 jednostki (*Skępe, Wioska, Wólka, Huta*) są wpisane go Krajowego Rejestru Sądowego, a pozostałe w 2018 roku zostały wpisane do ewidencji stowarzyszeń zwykłych prowadzonej przez Starostę Lipnowskiego. Dwie jednostki (*Skępe i Wioska*) są wpisane do Krajowego Systemu Ratowniczo-Gaśniczego. 5 jednostek (*Skępe, Wioska, Wólka, Józefkowo, Łąkie*) posiada swoje strażnice, a pozostałe mają swoje siedziby w świetlicach będących własnością gminy.

Liczba druhów w poszczególnych jednostkach przedstawia się następująco:

Lp.	Jednostka	Ilość druhów	W tym kobiety
1.	OSP Skępe	67	11
2.	OSP Wioska	60	16
3.	OSP Wólka	27	1
4.	OSP Huta	13	0
5.	OSP Czermno	10	2
6.	OSP Jarczewo	18	2
7.	OSP Józefkowo	14	0
8.	OSP Łąkie	20	1
9.	OSP Żuchowo	19	2
Razem:		248	35

W ramach Ochotniczej Straży Pożarnej w Wiosce funkcjonuje Młodzieżowa Drużyna Pożarnicza licząca 15 osób, w tym 5 dziewcząt oraz Kobięca Drużyna Pożarnicza składająca się z 9 kobiet. Natomiast w ramach Ochotniczej Straży Pożarnej w Skępem funkcjonuje Orkiestra licząca 23 osoby.

Ochotnicze Straże Pożarne funkcjonują na podstawie prawa o stowarzyszeniach i ustawy o ochronie przeciwpożarowej. Ustawa o ochronie przeciwpożarowej przewiduje finansowanie jednostek OSP:

- ze środków budżetu państwa,
- ze środków jednostek samorządu terytorialnego,
- z dochodów instytucji ubezpieczeniowych,

- ze środków własnych (m.in. składki członkowskie).

Jednak podstawowym źródłem finansowania są dla OSP samorządy szczebla gminnego. Ustawa nakłada na samorządy obowiązek finansowania tych organizacji głównie w zakresie:

- pokrycia kosztów wyposażenia, utrzymania, wyszkolenia i zapewnienie wartości bojowej jednostek OSP (zakup sprzętu przeciwpożarowego, specjalistycznej odzieży ochronnej i środków gaśniczych, pokrywanie kosztów zakupu paliwa, remontowanie środków transportu, budowa i modernizacja strażnic),
- pokrycia kosztów umundurowania, ubezpieczenia oraz okresowych badań lekarskich członków OSP,
- propagowania bezpieczeństwa pożarowego.

Druhowie z Ochotniczych Straży Pożarnych ze Skępego i Wioski z racji przynależności do Krajowego Systemu Ratowniczo-Gaśniczego uczestniczą w działaniach ratowniczych i szkoleniach pożarniczych organizowanych przez Państwową Straż Pożarną lub Miasto i Gminę Skępe, za co otrzymują ekwiwalent pieniężny wypłacany ze środków gminy, w kwocie odpowiadającej 1/250 przeciętnego wynagrodzenia, ogłoszonego przez Prezesa Głównego Urzędu Statystycznego w Dzienniku Urzędowym RP „Monitor Polski” przed dniem ustalenia ekwiwalentu, za każdą godzinę udziału w działaniu ratowniczym lub szkoleniu (*na podstawie uchwały Nr XXIII/151/2008 Rady Miejskiej w Skępem z dnia 5 listopada 2008 roku w sprawie ustalenia wysokości ekwiwalentu pieniężnego przysługującego członkom Ochotniczej Straży Pożarnej z terenu Miasta i Gminy Skępe za udział w działaniu ratowniczym lub szkoleniu pożarniczym organizowanym przez Państwową Straż Pożarną lub Miasto i Gminę Skępe*).

W 2018 roku członkowie OSP Skępe uczestniczyli 153 razy w akcjach ratowniczych, a członkowie OSP Wioska 57 razy. Były to wyjazdy do pożarów, wypadków drogowych i innych zagrożeń.

W 2018 roku miało miejsce szkolenie podstawowe strażaka ratownika organizowane przez Komendę Powiatową Państwowej Straży Pożarnej w Lipnie, w którym uczestniczyło 7 druhow z gminy Skępe. 9 druhow brało udział w szkoleniu z zakresu obsługi pił mechanicznych.

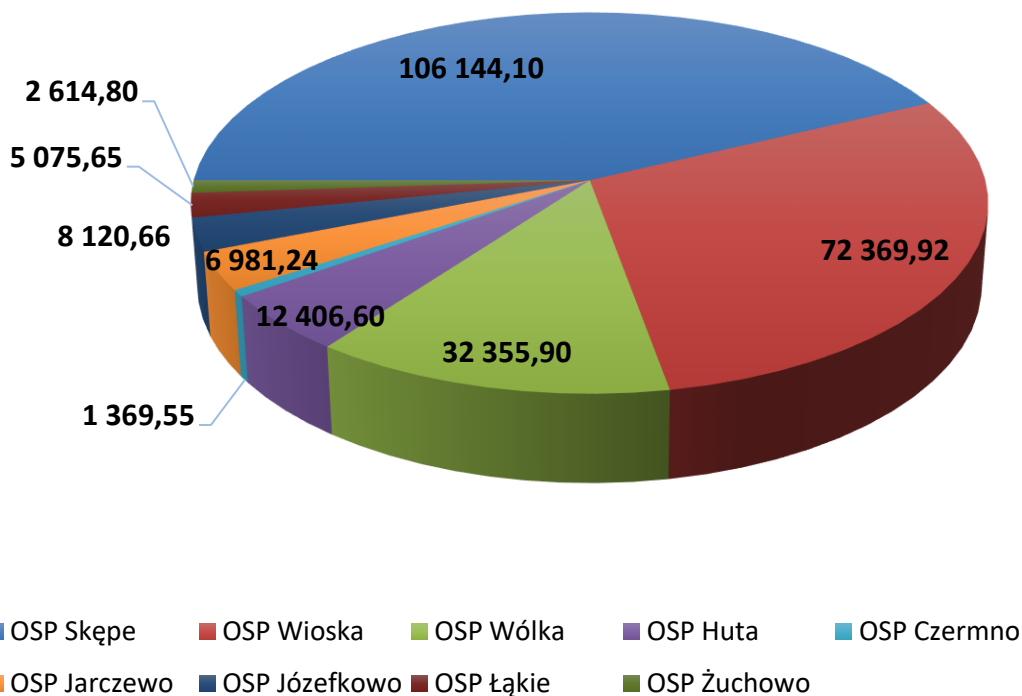
Ekwiwalent jest wypłacany kwartalnie, za 2018 rok wyniósł on łącznie dla:

- OSP Skępe – **21 453,83 zł** (dla 21 osób),
- OSP Wioska – **9 449,47 zł** (dla 17 osób).

Łącznie środki przekazywane z budżetu Miasta i Gminy Skępe na Ochotnicze Straże Pożarne w 2018 roku kształtowały się na poziomie **316 945,96 zł**, z czego poszczególne jednostki na swoją działalność otrzymały:

Lp.	Jednostka	Kwota
1.	OSP Skępe	106 144,10 zł
2.	OSP Wioska	72 369,92 zł
3.	OSP Wólka	32 355,90 zł
4.	OSP Huta	12 406,60 zł
5.	OSP Czermno	1 369,55 zł
6.	OSP Jarczewo	8 120,66 zł
7.	OSP Józefkowo	6 981,24 zł
8.	OSP Łąkie	5 075,65 zł
9.	OSP Żuchowo	2 614,80 zł
RAZEM:		247 438,42 zł

Środki przekazywane z budżetu Miasta i Gminy Skępe na działalność Ochotniczych Straży Pożarnych



Pozostałe środki zostały przeznaczone na wspólne cele Ochotniczych Straży Pożarnych:

Lp.	Cel	Kwota
1.	Orkiestra	19 636,00 zł
2.	Zarząd Miejsko-Gminny OSP w Skępem	4 608,03 zł
3.	Zawody Strażackie	4 219,51 zł
4.	Fundusz Sprawiedliwości	41 044,00 zł
RAZEM:		69 507,54 zł

Sprzęt i wyposażenie, które zostało pozyskane w 2018 roku dla jednostek Ochotnych Straży Pożarnych z budżetu Miasta i Gminy Skępe:

- defibrylator, zestaw fantomów, umundurowanie Młodzieżowej Drużyny Pożarniczej (komplet: dres, koszula, koszulka i czapka), namiot typu pawilon, buty specjalne 4 pary – dla OSP Wioska,
- środek pianotwórczy 260 l do samochodu strażackiego – dla OSP Skępe,
- pompa szlamowa KTV80X wraz z osprzętem – dla OSP Wólka,
- ubrania koszarowe – dla OSP Jarczewo.

Zakupiono sprzęt i wyposażenie ratownicze dzięki zawarciu przez Burmistrza Miasta i Gminy Skępe umowy w ramach Funduszu Sprawiedliwości, którego dysponentem jest Ministerstwo Sprawiedliwości. W ramach zadania „Wzmocnienie działań ochotników strażaków z terenu Miasta i Gminy Skępe niosącym pomoc osobom pokrzywdzonym” zakupiono następujący sprzęt:

- Automatyczny Defibrylator Zewnętrzny (AED), Zestaw Ratownictwa medycznego R1 – torba R1 wraz z wyposażeniem, deska ortopedyczna kompletna, szyny typu Kramera parawan do osłony miejsca wypadku i zasłaniania ofiar wypadków 1,6 m bez napisów oraz detektor wielogazowy dla OSP w Skępem,
- Zestaw Ratownictwa medycznego R1 – torba R1 wraz z wyposażeniem, deska ortopedyczna kompletna, szyny typu Kramera deska ortopedyczna składana kompletna, parawan do osłony miejsca wypadku i zasłaniania ofiar wypadków 1,6 m z napisami, detektor wielogazowy , pilarka do drewna z osprzętem, zabezpieczenie poduszki powietrznej kierowcy i pasażera dla OSP w Wiosce,
- Agregat prądowórczy z osprzętem dla OSP w Józefkowie,
- Agregat prądowórczy z osprzętem dla OSP w Wólce.

Przy wsparciu Burmistrza Miasta i Gminy Skępe 12 grudnia 2018 miało miejsce podpisanie umowy użyczenia lekkiego samochodu ratownictwa technicznego RENAULT MASCOTT dla Ochotniczej Straży Pożarnej w Wólce, który był na wyposażeniu Komendy Państwowej Powiatowej Straży Pożarnej w Lipnie. Dotychczas użytkowany przez OSP Wólka samochód marki ŻUK został przekazany dla Ochotniczej Straży Pożarnej w Jarczewie.

W 2018 roku wyremontowano i oddano do użytku świetlicę w Żuchowie, dokonano remontu garażu będącego własnością OSP Wólka oraz świetlicy dla OSP Huta. Wyremontowano również podłogę w remizie OSP Skępe.

Współpraca jednostek OSP z Urzędem Miasta i Gminy Skępe miała miejsce również na płaszczyźnie kulturalnej. Strażacy pomagali w organizacji oraz przeprowadzeniu wydarzeń i uroczystości mających miejsce na terenie gminy. Jednostki zabezpieczały imprezy gminne, obchody świąt państwowych i kościelnych: Orszak Trzech Króli, Wielka Orkiestra Świątecznej Pomocy, Gminne Obchody Dnia Strażaka, Dni Skępego, Miejsko-Gminny Dzień Dziecka, Dożynki Gminno-Parafialne, noc świętojańska, zjazd motocyklowy, rajd rowerowy, Pożegnanie Lata, Szlachetna Paczka. Jak co roku były organizowane również zawody sportowo-pożarnicze, w których jednostki brały aktywny udział.

3. Współpraca ze stowarzyszeniami

Na terenie Miasta i Gminy Skępe działają następujące stowarzyszenia zwykłe:

1. Klub Seniora „Koziołek” w Skępem;
2. Koło Aktywnych Kobiet z Wioski;
3. Koło Gospodyń Wiejskich „Łęczanki” z Łąkiego
4. Stowarzyszenie „Skępiacy”.

Wyżej wymienione organizacje wpisane są do ewidencji prowadzonej przez Starostę Lipnowskiego.

Ponadto na terenie Miasta i Gminy Skępe działa Koło Emerytów, Rencistów i Inwalidów – Koło nr 6 zrzeszone w Polskim Związku Emerytów i Rencistów Zarząd Rejonowy w Lipnie.

Koło Emerytów, Rencistów i Inwalidów w Skępem

Koło Emerytów, Rencistów i Inwalidów w Skępem działa od 2008 r. Skupia 67 członków.

Jego członkowie biorą czynny udział w wielu uroczystościach.

W styczniu 2018 r. odbyła się impreza z okazji Dnia Babci i Dziadka.

W marcu 2018 r. panowie z Koła przygotowali dla pań imprezę z okazji Dnia Kobiet.

Członkowie Koła wzięli również udział w Jarmarku Wielkanocnym w Skępem. Uczestniczyli w konkursie na najładniejszą palmę wielkanocną w Skansenie w Sierpcu, gdzie zdobyli I miejsce oraz w Skępem gdzie zdobyli II miejsce.

W kwietniu 2018 r. obchodzone było 10-lecie Koła. Na uroczystość przybyli m.in. goście z Urzędu Marszałkowskiego, Województwa, władze Zarządu Okręgowego PZERIIn, Zarządu Rejonowego PZERIIn, Starosta Lipnowski oraz Wicestarosta, władze miejscowe na czele z Burmistrzem Miasta i Gminy Skępe, przyjaciele Koła, delegacje z zaprzyjaźnionych kół i klubów seniora oraz członkowie naszego Koła. Urząd Marszałkowski przekazał bon o wartości 1000 zł, za który został zakupiony sprzęt muzyczny.

W maju 2018 r. z okazji Dnia Matki zostało zorganizowane ognisko.

Członkowie Koła uczestniczyli także w wycieczce do Warszawy. Zwiedzili Muzeum Powstania Warszawskiego, Muzeum Żydów Polskich oraz wiele innych ciekawych miejsc.

W czerwcu 2018 r. 24 członków Koła wyjechało na wczasy do Krynicy Morskiej wspólnie z Klubem Seniora „Dolina Drwęcy” z Lubicza. Wśród atrakcji był, m.in. wyjazd do Fromborka.

W lipcu 2018 r. odbyło się ognisko na „Kamienicy”, gdyż wspólne przebywanie i zabawa na łonie natury najbardziej jednoczy towarzystwo.

W sierpniu 2018 r. wspólnie z Kołem ERiIn w Lipnie zorganizowana została 4-dniowa wycieczka do Białegostoku, Augustowa i okolic. W tym samym miesiącu grupa członków naszego Koła wraz z Kołem Gospodyń „Łęczanki” pojechała na 2-dniową wycieczkę do Sandomierza, Nałęczowa i okolic.

31 sierpnia 2018 r. członkowie Koła wybrali się do Torunia na Koncert Pieśni Niepokornej „Sierpień 80” zorganizowany przez Marszałka Województwa.

1 września 2018 r. wzięli czynny udział w Narodowym Czytaniu „Przedwiośnia” Stefana Żeromskiego.

W tym samym miesiącu członkowie Koła wyjechali na wczasy do Tlenia, gdzie na łonie przyrody w Borach Tucholskich odpoczywali w miłym towarzystwie.

Wzięli również udział w Powiatowym Dniu Emeryta zorganizowanym przez Starostę Lipnowskiego.

W październiku 2018 r. odbyła się wycieczka do Szwecji. 9 października członkowie Koła wypłynęli promem z Gdyni. 10 października zwiedzali Karlskonę i Kalmar, jechali najdłuższym mostem, podziwiali przyrodę, zwiedzili ciekawe miejsca i wyspy. Wieczorem udali się promem z powrotem do Gdyni, gdzie następnego dnia zwiedzili port morski. Wybrali się również do Oliwy, gdzie uczestniczyli w mszy św. inaugurującej nowy seminaryjny rok akademicki. Wysłuchali koncertu organowego i ruszyli w drogę powrotną do domu. Po drodze zwiedzili Chełmno. Wycieczka została dofinansowana przez Starostwo Powiatowe w Lipnie.

W październiku obchodzony był również Dzień Seniora. Spotkania takie są nazywane przez członków Koła rehabilitacją, gdyż dają dużo ruchu i radości.

5 grudnia 2018 r. odbyło się spotkanie wigilijne, na które przybyli zaproszeni goście. Po krótkim powitaniu i przeczytaniu wiersza Z.E. Szczęsnej przez Przewodniczącą głos zabrał o. Józef z Klasztoru. Odmówił modlitwę i poświęcił pokarmy na stołach. Nie zabrakło wspólnego śpiewania kolęd, dzielenia opłatkiem oraz serdecznych życzeń. Goście otrzymali Mikołaje wykonane przez Przewodniczącą Koła. Nastrój świąteczny podkreśliły nagrania odtwarzane na sprzęcie muzycznym od p. Marszałka.

Koło zorganizowało także „Sylwestra u Emerytów”. Bawiło się na nim 60 osób. Zabawa trwała od godziny 19:00 do 4:00 rano.





Klub Seniora „Koziołek”

Klub Seniora Koziołek w Skępem powstał 9 marca 2017 r i liczy 35 członków.

Hasło przewodnie brzmi "Życie zaczyna się na emeryturze".

W ciągu dwóch lat na wycieczkach członkowie przemierzili około 5 tys. kilometrów. Odwiedzili Gdańsk, Hel, Bydgoszcz, Wrocław, Łódź, Kazimierz Dolny, Nałęczów i Puławy, Chełmno, Poznań, Puszczykowo, Rogalin i Kórnik. Są stałymi bywalcami w Szafarni, Teatrze Dramatycznym w Płocku, Teatrach im. Horzycy i Teatrze Impresaryjnym w Toruniu.

Są rozpoznawalni dzięki noszonemu przez członków emblematowi z logo Klubu .

Spotykają się także z osobami zasłużonymi dla naszej małej ojczyzny m.in: z p. Jolantą Zaniewską, p. Zytą Wegner, państwem Bożeną i Sławomirem Ciesielskimi a także panem Ryszardem Szewczyk , Januszem Kozłowskim, p. Piotrem Wojciechowskim i panią Dorotą Łańcucką.

Klub Seniora ogłosił konkurs na wspomnienia pod patronatem Burmistrza Miasta i Gminy Skępe pod nazwą "Dlaczego Skępe". Publikacja ta zawiera wspomnienia osób pochodzących z innych stron naszego kraju oraz opisuje dlaczego wybrali właśnie to miasteczko.



Koło Aktywnych Kobiet w Wiosce

Koło Aktywnych Kobiet rozpoczęło swoją działalność w 2012 r. Od 27 marca 2017 r. zostało zarejestrowane jako stowarzyszenie zwykłe w Starostwie Powiatowym w Lipnie. Liczy 15 osób. Członkinie Koła zajmują się krzewieniem kultury oraz powracaniem do tradycji, odkrywając od nowa smaki dzieciństwa ich mam i babć. Głównym celem działalności jest przekazywanie tradycji, która powoli odchodzi w zapomnienie.

Na swoim koncie członkinie Koła mają następujące sukcesy: I miejsce w konkursie Amore-Pomidore na zlocie Wiosek w Rakoniewicach, I miejsce w konkursie na palmę wielkanocną na Jarmarku Wielkanocnym w Skępem (sukces ten został powtórzony w Skansenie w Sierpcu), II miejsce i wyróżnienie na Festiwalu Smaku „Dzień Faworka” w Wielgiem, wyróżnienie na Smakach Dyniowych „Na Dyniową Nutę” w Tłuchowie, czołowe miejsca w konkursach na wieniec dożynkowy.

Koło zajmuje się organizacją Festiwalu Smaku „Smaki Regionu”, który jest ich sukcesem i cieszy się dużym powodzeniem. Panie są współorganizatorkami lokalnych imprez takich jak: Dzień Rodziny, choinka, Dzień Dziecka, biorą udział w Wielkiej Orkiestrze Świątecznej Pomocy. Współpracują z kołami działającymi na terenie gminy Skępe. Prowadziły również warsztaty kulinarne dla klas II Szkoły Podstawowej w Skępem.



Koło Gospodyń Wiejskich „Łęczanki”

Koło Gospodyń Wiejskich „Łęczanki” z Łąkiego powstało i działa od 2015 roku jako stowarzyszenie. Jednym z zadań koła jest kultywowanie tradycji lokalnej przez organizowanie różnych spotkań oraz imprez, które swym charakterem przypominają o korzeniach. Koło zrzesza 29 członków, jednak jest wiele osób, które wspierają jego działalność.

Koło organizuje imprezy dla lokalnej społeczności takie jak: Choinka, Dzień Babci i Dziadka, Ostatki, Dzień Kobiet, Dzień Mamy, Dzień Dziecka, Dzień Rodzinny, Dzień Ziemniaka, Andrzeжки, Wigilia.

Członkowie Koła biorą również czynny udział w Jarmarkach Wielkanocnych, Jarmarkach Bożonarodzeniowych, Dożynkach i różnego rodzaju festynach i festiwalach. Mają również swoje małe sukcesy w postaci pierwszych miejsc za piernik czy nalewkę w woj. mazowieckim jak również czołowe miejsca za Palmę Wielkanocną, Wieniec Dożynkowy, potrawy mięsne czy pyszne ciasta.

Członkowie Koła zajmują się również organizacją warsztatów, biorą udział w różnych spotkaniach jak i wydarzeniach, organizują wyjazdy np. do teatru oraz wycieczki.



Stowarzyszenie „Skępiacy”

Stowarzyszenie „Skępiacy” działa na terenie Miasta i Gminy Skępe od stycznia 2018 r. Należą do niego osoby ze Skępego i okolic, również członkowie Koła Emerytów. Biorą oni czynny udział w imprezach i uroczystościach na terenie miasta i gminy Skępe.

W kwietniu 2018 r. członkowie Stowarzyszenia wspólnie z Kołem Emerytów byli na wycieczce w Warszawie. Zwiedzili tam Muzeum Powstania Warszawskiego, Muzeum Żydów Polskich, Wilanów i wiele innych ciekawych miejsc.

W ciągu roku czterokrotnie organizowane były ogniska integracyjne na Kamienicy czyli wspólne przebywanie na łonie natury przy muzyce z lat młodości.

W październiku 2018 r. 30 członków Stowarzyszenia wybrało się na wycieczkę do Szwecji. Wycieczka odbyła się dzięki dotacji ze Starostwa Powiatowego.

9 października uczestnicy wycieczki wsiedli na prom aby rano być w Karlskronie. Po odprawie ruszyli zwiedzać Karlskronę. Zobaczyli Nadbrzeże Królewskie z widokiem na port wojenny, Kościół Trójcy Świętej, Targ Rybny i Muzeum Marynarki Wojennej. Po obiedzie z tradycyjnymi potrawami szwedzkimi przejechali 6-kilometrowym mostem z 1972 r. do Kalmaru podziwiając piękne widoki na Cieśninę Kalmarską. W Kalmarze zwiedzili renesansowy zamek na wyspie, drewnianą starówkę i katedrę z XVII wieku, zobaczyli krajobrazy prowincji Blekinge i Smaland czyli Szwecję w miniaturze. Wieczorem wrócili na prom. Po kolacji odwiedzili sklepy, kawiarnię oraz uczestniczyli w przeglądzie zespołów muzycznych.

Rano 11 października po śniadaniu i odprawie wyruszyli w drogę powrotną do domu. Pojechali do portu morskiego w Gdyni a następnie do Oliwy. Zwiedzili Katedrę Oliwską, park, uczestniczyli w mszy św. inaugurującej seminaryjny rok akademicki oraz wysłuchali koncertu organowego.

Na trasie powrotnej do domu mieli okazję zwiedzić Chełmno, gdzie podziwiali zabytki i uroki miasta.

Stowarzyszenie wspólnie z Kołem Emerytów organizuje różne spotkania i zajęcia warsztatowe. Członkowie biorą udział w kursie komputerowym 65+ oraz 25+. Organizują również wspólnie Sylwestra.



4. Porozumienia międzygminne

W dniu 3 września 2018 r. Burmistrz Miasta i Gminy Skępe zawarł porozumienie w sprawie zapewnienia niepełnosprawnym uczniom transportu i opieki w czasie przewozu do Ośrodka Rehabilitacyjno-Edukacyjno-Wychowawczego w Dobrzyniu nad Wisłą z Gminą Miasta Lipna reprezentowaną przez Burmistrza Miasta Lipna i Gminą Lipno reprezentowaną przez Wójta Gminy Lipno. W wyniku zawartego porozumienia przewozami objętych zostało 4 dzieci niepełnosprawnych.

IX. Skorowidz

1. Spis tabel

Tabela 1 Drogi publiczne na terenie Miasta i Gminy Skępe	9
Tabela 2 Liczba ludności gminy w latach 2014-2018.....	23
Tabela 3 Urodzenia żywe, zgony oraz przyrost naturalny w gminie w latach 2014-2018	25
Tabela 4 Napływ i odpływ ludności oraz saldo migracji na terenie gminy w latach 2014-2018	27
Tabela 5 Dochody własne wybranych gmin w przeliczeniu na 1 mieszkańca w latach 2013-2017	37
Tabela 6 Wydatki majątkowe wybranych gmin w przeliczeniu na 1 mieszkańca w latach 2013-2017	39
Tabela 7 Dochody z CIT wybranych gmin w przeliczeniu na 1 mieszkańca (wg faktycznego miejsca zamieszkania) w latach 2013-2017.....	40
Tabela 8 Struktura własności gruntów na terenie Miasta i Gminy Skępe.....	79
Tabela 9 Mienie Miasta i Gminy Skępe według rodzajów użytków	80
Tabela 10. Obszar zdegradowany na terenie Miasta i Gminy Skępe.....	99
Tabela 11. Powierzchnia i ludność Miasta Gminy Skępe objęta rewitalizacją	100
Tabela 12. Wskaźniki dla celów rewitalizacji.....	100
Tabela 13 Mieszkaniowy zasób Miasta i Gminy Skępe na dzień 31.12.2018 r.....	102
Tabela 14 Koszty utrzymania zasobów mieszkaniowych w 2018 r.	105
Tabela 15 Zestawienie zbiorcze księgowañ z przychodów z zasobu mieszkaniowego i zasobu nieruchomości w 2018 r.	106
Tabela 16 Stan zadłużenia z tytułu czynszu w zasobie mieszkaniowym i zasobie nieruchomości na dzień 31.12.2018 r.....	106
Tabela 17 WYKAZ ZABYTKÓW ZNAJDUJĄCYCH SIĘ NA TERENIE MIASTA I GMINY SKĘPE	112
Tabela 18 Ilość złożonych deklaracji z nieruchomości zamieszkałych i nieruchomości zabudowanych domkami letniskowymi z wyszczególnieniem zadeklarowanego sposobu zbierania odpadów na poszczególnych nieruchomościach wg. stanu na dzień 31 grudnia 2018 r.	142
Tabela 19 Ilość poszczególnych rodzajów odpadów komunalnych odebranych od właścicieli nieruchomości przez podmioty realizujące odbiór odpadów w 2018 r.	143
Tabela 20. Masa odpadów komunalnych zebranych w Punkcie Selektywnej Zbiórki Odpadów Komunalnych w Skępem przy ul. Sportowej w 2018 r.	145
Tabela 21. Masa wysegregowanych w instalacjach odpadów papieru, metali, tworzyw sztucznych i szkła ze strumienia niesegregowanych (zmieszanych) odpadów komunalnych w 2018 r.	145
Tabela 22 Przychody z tytułu opłat wnoszonych przez właścicieli nieruchomości objętych systemem gospodarowania odpadami komunalnymi w Mieście i Gminie Skępe w 2018 r.....	147
Tabela 23 Koszty funkcjonowania systemu gospodarowania odpadami.....	147
Tabela 24 Struktura zaległości z tytułu opłaty za gospodarowanie odpadami komunalnymi w Mieście i Gminie Skępe na 31.12.2018 r.....	148

2. Spis rycin

Ryc. 1 Położenie administracyjne gminy	7
Ryc. 2 Położenie komunikacyjne gminy.....	8
Ryc. 3 Położenie przyrodnicze gminy	10
Ryc. 4 Budowa geologiczna terenu gminy.....	12
Ryc. 5 Gleby na terenie gminy	15
Ryc. 6 Jednolite części wód powierzchniowych w obrębie gminy	17
Ryc. 7. Obszary leśne na terenie gminy.....	19
Ryc. 8 Obszary terenie gminy objęte ochroną.....	20

3. Spis wykresów

Wykres 1 Liczba ludności gminy w latach 2014-2018	24
Wykres 2 Przyrost naturalny w gminie w latach 2014-2018	26
Wykres 3 Saldo migracji w gminie w latach 2014-2018	28
Wykres 4. Struktura podmiotów gospodarczych według branż w 2018 roku.....	29
Wykres 5 Przyrost nat. na 1000 mieszkańców w wybranych gminach w latach 2013-2017	35
Wykres 6 Saldo migracji na 1000 mieszkańców w wybranych gminach w latach 2013-2017	36
Wykres 7. Dochody własne wybranych gmin w przeliczeniu na 1 mieszkańca w latach 2013-2017	38
Wykres 8. Wydatki majątkowe wybranych gmin w przeliczeniu na 1 mieszkańca w latach 2013-2017	39
Wykres 9. Dochody z CIT wybranych gmin w przeliczeniu na 1 mieszkańca (wg faktycznego miejsca zamieszkania) w latach 2013-2017	41
Wykres 10 Podział gruntów komunalnych na terenie miasta według klasyfikacji gruntowej	81
Wykres 11. Podział gruntów komunalnych na terenie wiejskim według klasyfikacji gruntowej.....	81
Wykres 12. Zestawienie nabytych gruntów w poszczególnych latach(ha)	86
Wykres 13 Udział poszczególnych funkcji w ogólnej powierzchni(ha) terenów objętych miejscowymi planami zagospodarowania przestrzennego	94
Wykres 14 Liczba wydanych decyzji o warunkach zabudowy w poszczególnych latach w Powiecie Lipnowskim.....	96